

**PROGRAM
HOSPODÁRSKEHO ROZVOJA
A SOCIÁLNEHO ROZVOJA
OBCE VÍŤAZOVCE
2016-2023**



Obsah

1	Úvod.....	5
2	Charakteristika obce.....	5
2.1	Geografická charakteristika obce	7
2.2	Prírodné a hydrogeologické pomery	10
2.2.1	Geomorfologické pomery	11
2.2.2	Klíma obce Vítazovce a jej okolia.....	11
2.2.3	Zastúpenie pôdnych typov	12
2.2.4	Flóra a fauna.....	12
2.3	Geografická charakteristika regiónu	13
2.4	Historické hľadisko	14
2.5	Sociálno-demografická analýza	15
2.6	Analýza hospodárskeho rozvoja.....	29
2.7	Analýza environmentálneho rozvoja.....	32
2.8	Technické zabezpečenie obce	34
2.9	Analýza sociálneho a kultúrneho rozvoja	36
3	SWOT analýza	38
4	Strategická časť	40
5	Programová časť	43
6	Realizačná časť	51
6.1	Inštitucionálne a organizačné zabezpečenie.....	51
6.2	Komunikačná stratégia.....	53
6.3	Monitorovanie a hodnotenie.....	54
6.4	Akčný plán	55
7	Finančná časť	57
7.1	Indikatívny finančný plán na celú realizáciu PHSR obce	57
7.2	Súlad cieľov PHSR obce s cieľmi EK a VUC PSK	60
8	Záver	63
	Tabuľka 1 Umiestnenie územia obce v územno-správnom usporiadaní SR	8
	Tabuľka 2 Počet obyvateľov	15
	Tabuľka 3 Migračné saldo	16
	Tabuľka 4 Prírodný prírastok (úbytok) obyvateľstva	17
	Tabuľka 5 Sobášnosť, rozvodovosť.....	18
	Tabuľka 6 Veková štruktúra obyvateľstva.....	19
	Tabuľka 7 Vekové zloženie obyvateľstva podľa vekových skupín podľa stavu k 31.12-Muži	20



Tabuľka 8 Vekové zloženie obyvateľstva podľa vekových skupín podľa stavu k 31.12-Ženy	20
Tabuľka 9 Obyvateľstvo podľa vzdelania SODB t roku 2011	22
Tabuľka 10 obyvateľstvo rozdelené podľa odborov vzdelania	23
Tabuľka 11 Zloženie obyvateľstva podľa národnosti SODB z roku 2011.....	24
Tabuľka 12 Obyvateľstvo podľa náboženského vyznania SODB z roku 2011	25
Tabuľka 13 Obyvateľstvo podľa súčasnej ekonomickej aktivity, pohlavia SODB z roku 2011	26
Tabuľka 14 Obyvateľstvo ekonomicky aktívne podľa postavenia v zamestnaní, veku a pohlavia SODB z roku 2011	27
Tabuľka 15 Prehľad dlhodobého majetku vo vlastníctve účtovnej jednotky alebo v správe účtovnej jednotky.....	29
Tabuľka 16 Výsledky hospodárenia obce za rok 2015	29
Tabuľka 17 Prehľad investičných aktivít v obci za posledných 5 rokov – 2010 až 2015	29
Tabuľka 18 Členenie zamestnaných obyvateľov podľa ekonomickej činnosti.....	31
Tabuľka 19 Prehľad podnikateľských subjektov na území obce Víťazovce.....	32
Tabuľka 20 Prehľad verejných inštitúcií na území obce Víťazovce	36
Tabuľka 21 Prehľad miestnych služieb na území obce Víťazovce	37
Tabuľka 22 Služby.....	37
Tabuľka 23 Organizácie v obci.....	37
Tabuľka 24 Vývoj nezamestnanosti v období rokov 2010 – 2015.....	38
Tabuľka 25 SWOT analýza	38
Tabuľka 26 Prehľad priority, špecifických cieľov a opatrení - priorita 1	42
Tabuľka 27 Prehľad priority, špecifických cieľov a opatrení - priorita 2	43
Tabuľka 28 Prehľad priority, špecifických cieľov a opatrení - priorita 3	43
Tabuľka 29 Súhrnný prehľad opatrení, aktivít a ukazovateľov- priorita 1	44
Tabuľka 30 Časový harmonogram aktivít - Priorita č.1	45
Tabuľka 31 Merateľné ukazovatele aktivít - Priorita č.1	45
Tabuľka 32 Súhrnný prehľad opatrení, aktivít a ukazovateľov- priorita 2	46
Tabuľka 33 Časový harmonogram aktivít - Priorita č.2	47
Tabuľka 34 Merateľné ukazovatele aktivít - Priorita č.2	48
Tabuľka 35 Súhrnný prehľad opatrení, aktivít a ukazovateľov- priorita 3	49
Tabuľka 36 Časový harmonogram aktivít - Priorita č.3	49
Tabuľka 37 Merateľné ukazovatele aktivít - Priorita č.3	50
Tabuľka 38 Plán hodnotenia a monitorovania	54
Tabuľka 39 Akčný plán	55
Tabuľka 40 Model doplnkového financovania	58
Tabuľka 41 Schéma prepojenia prioritných oblastí PHSR Víťazovce a tematických cieľov EK.....	61
Tabuľka 42 Schéma prepojenia prioritných oblastí PHSR Víťazovce a strategických cieľov a opatrení VUC PSK.....	61
Graf 1 Počet obyvateľov obce	16
Graf 2 Prehľad migračného salda.....	17
Graf 3 Prehľad prirodzeného prírastku a celkového prírastku.....	18
Graf 4 Sobášnosť, rozvodovosť	19
Graf 5 Veková štruktúra obyvateľstva.....	19
Graf 6 Vekové zloženie obyvateľstva podľa vekových skupín podľa stavu k 31.12-Muži	20
Graf 7 Vekové zloženie obyvateľstva podľa vekových skupín podľa stavu k 31.12-Ženy	21



Graf 8 Obyvateľstvo podľa vzdelania SODB z roku 2011	22
Graf 9 Vysokoškolsky vzdelané obyvateľstvo rozdelené podľa študijných odborov	23
Graf 10 Prehľad národnostného zloženia obce.....	24
Graf 11 Prehľad evidovaného vierovyznania v obci.....	25
Graf 12 Využitie územia a poľnohospodárskeho fondu.....	33
Graf 13 Využitie územia a nepoľnohospodárskeho fondu.....	33
Graf 14 Podiel poľnohospodárskej a nepoľnohospodárskej pôdy na území obce Víťazovce	34
Obrázok 1 Erb Obce.....	7
Obrázok 2 Vlajka obce.....	7
Obrázok 3 Umiestnenie katastra obce v rámci Slovenskej republiky	8
Obrázok 4 Umiestnenie katastra obce v rámci Prešovského kraja.....	8
Obrázok 5 Situácia obce Víťazovce v regióne.....	9
Obrázok 6 Zemplínska župa	13
Obrázok 7 Súčasne rozdelenie regiónov Slovenska	14
Obrázok 8 Matica zodpovednosti	53

Zoznam skratiek

OP IZ	Operačný program ľudských zdrojov
MŠ SR	Ministerstvo školstva Slovenskej republiky
MK SR	Ministerstvo kultúry Slovenskej republiky
IROP	Integrovaný regionálny operačný program
OP EVS.....	Operačný program Efektívna verejná správa
OP KŽP	Operačný program Kvalita životného prostredia
SACR	Slovenská agentúra cestovného ruchu
SARIO	Slovenská agentúra pre rozvoj investícií a obchodu
MAS	Miestna akčná skupina
PHSR	Program hospodárskeho rozvoja a sociálneho rozvoja obce (ďalej len PRO – program rozvoja obce).



1 ÚVOD

Program hospodárskeho a sociálneho rozvoja je kľúčovým strategickým a rozvojovým dokumentom. Jeho hlavným cieľom je analýza hospodárskych a sociálnych skutočností a potrieb obce, pričom sa prihliada na potreby občanov. Takáto analýza pomáha určiť kroky a opatrenia potrebné pre zlepšenie životnej úrovne obyvateľov a k celkovému rozvoju obce.

2 CHARAKTERISTIKA OBCE

Názov obce: Vít'azovce

Prvá písomná zmienka: r. 1451

Samosprávny kraj: Prešovský kraj

Okres: Humenné

Región: Horný Zemplín

Celková výmera územia obce: 5 572 222m²

Počet obyvateľov: 303 (r. 2015)

Vít'azovce patriace do okresu Humenné, ležia v juhovýchodnej časti Ondavskej vrchoviny v hornej časti údolia východného prítoku rieky Olky v nadmorskej výške okolo 180m.

Obec tvorila súčasť Humenského panstva rodu Drughetovcov a prvá písomná zmienka sa nachádza v listinách z roku 1451. Vznik dediny spadá do 14. až 15. storočia. Vít'azovce malo v r.1600 obývaných 7 poddanských domov a jeden, dva domy Šoltýsov. Na prelome 16. a 17. storočia boli Vít'azovce malou dedinou so slovenským obyvateľstvom. Pravdepodobne v druhej tretine 17. storočia poddaní dedinu postupne opúšťali a vymierali. Okolo r. 1690 dedina Vít'azovce nejstvovala. V novšom období vystupujú Vít'azovce len ako osada obce Ohradzany. Počas prvého celokrajského sčítania ľudu r. 1787 mala 3 domy a 41 obyvateľov. Podľa súpisu z roku 1828 tu bolo 7 domov a 60 obyvateľov. Do roku 1955 bola osadou Ohradzian, osamostatnila sa v roku 1956. Obyvatelia sa v minulosti zaoberali poľnohospodárstvom.



Najvýraznejšie zmeny v obci boli zaznamenané v 50-tych rokoch tohto storočia a v súčasnosti, kedy bola vybudovaná základná občianska vybavenosť a to obchod, miestne komunikácie, materská škôlka a mosty. Boli vybudované kultúrny dom, futbalové ihrisko, rozšírený cintorín, čiastočná regulácia potoka, vydláždené priekopy, autobusové zástavky, miestny rozhlas a dom nádeje.

Demografický vývoj obce je nepriaznivý. Znižuje sa podiel mladých ľudí, jednak z dôvodu nízkej pôrodnosti a druhým faktorom je odchod mladých ľudí za prácou do zahraničia, kde sa mnohí natrvalo usadia. Pracovných možností v tomto regióne je málo. Obec má 129 domov, ale z toho 93 trvalé obývaných domov. Obec je položená v dosť členitom území, kde sú dobré podmienky pre rozvoj živočíšnej výroby. Celkový kataster má 538 ha ornej, lesnej pôdy a pasienkov a zastavanej plochy. Stred obce je vo výške 190 m nad morom a celou obcou preteká potok Hatka, ktorý je iba upravený. Značné časť lesov tvoria bukové porasty, bukovo-hrabovo-dubové a borovicové. Charakteristickými porastami dolín sú rôzne druhy jelší, brezy, vrb, ale aj čerešne a ostatné.

Obec je vzdialená 13 km od okresného mesta Humenné. V obci bol s podporou projektov vybudovaný Dom športových hier a tenisové a volejbalové ihrisko. Okrem toho na základe projektov bola v centre obce postavená aj nová autobusová zastávka a chodník pre chodcov.

Nutná potreba je rozvoj cestovného ruchu - Agroturistiky, nakoľko niektorí občania tu začínajú rozvíjať chov jazdeckých koní. Obec má podmienky pre pešiu turistiku a cykloturistiku. Značnú časť je potrebné venovať skrášľovaniu obce, rekonštrukcií jestvujúcich objektov, budovanie oddychových parkov a verejných priestranstiev.

Medzi partnerov patria blízke obce Lukačovce, Ohradzany, Jankovce a návštevníci Vítázoviec.

Symboly obce sú erb a vlajka.

Opis erbu:

V červenom štíte je umiestnený strieborný zlatohrivý, zlatochvostý a zlatokopytý bežiaci kôň, prevýšený striebornými skríženými šablami so zlatými rukoväťami. Motív koňa

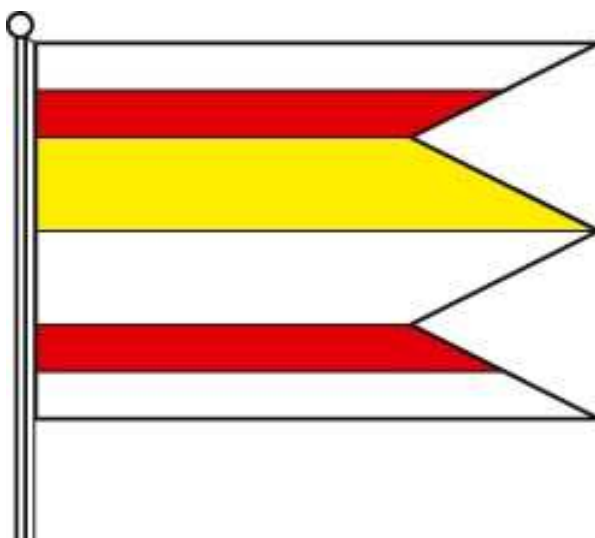


vychádza z historickej pečate Ohradzian z konca 19. stor., ktorej súčasťou boli aj dnešné Víťazovce, šable symbolizujú legendu v chotári obce, od ktorej sa odvodzuje aj pomenovanie Víťazovce. Prijatý r. 2002.

Obrázok 1 Erb Obce



Obrázok 2 Vlajka obce



Zdroj: Heraldický úrad SR

2.1 GEOGRAFICKÁ CHARAKTERISTIKA OBCE

Umiestnenie územia katastra obce Víťazovce podľa zákona NR SR č. 221/1996 Zb. o územno-správnom usporiadaní SR sa Slovenská republika:



Tabuľka 1 Umiestnenie územia obce v územno-správnom usporiadaní SR

NUTS I	NUTS II	NUTS III	NUTS IV	NUTS V
Slovenská republika	Východné Slovensko	Prešovský kraj	Okres Humenné	Obec Vít'azovce

zdroj: OcÚ

Obrázok 3 Umiestnenie katastra obce v rámci Slovenskej republiky



zdroj: OcÚ, Internet

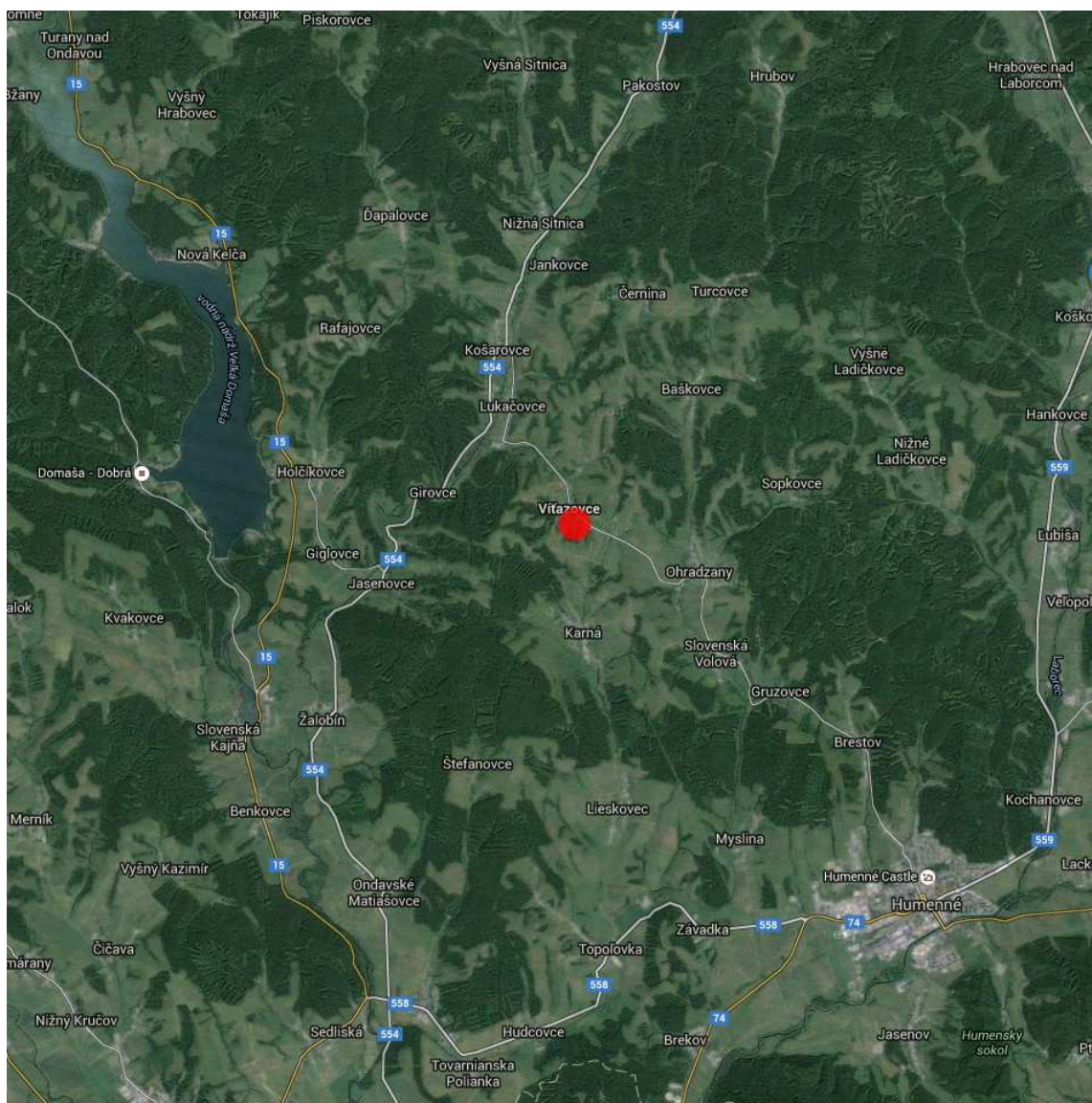
Obrázok 4 Umiestnenie katastra obce v rámci Prešovského kraja



zdroj: OcÚ, Internet



Obrázok 5 Situácia obce Vítazovce v regióne



zdroj: OcÚ, Internet

Výhody obce v súvislosti na jej lokalizáciu:

Jedinečnosť a prvenstvá v rámci územia celej SR a EU

- Kultúrna rozmanitosť obyvateľstva
- Prítomnosť národnostných menšín a ich zachovalé ľudové tradície, remeslá, architektúra Zemplína
- Významné kultúrne a historické pamiatky v obciach regiónu – sakrálne pamiatky, kaštiele, kúrie a iné

Kvalitné životné prostredie a prírodno-kultúrny potenciál pre rozvoj regiónu



- Lesné plochy a zeleň tvoria väčšinu plôch územia
- Blízkosť vodnej nádrže Domaša
- Čistota ovzdušia a pôdy
- Poveternostné podmienky vhodné pre letný a zimný turistický ruch

Vhodná geografická poloha regiónu z pohľadu európskeho priestoru pre integrovaný rozvoj vidieka

- Blízkosť okresného mesta Humenné (14 km)
- Možnosť výmeny informácií a programov cezhraničnej spolupráce v oblasti vzdelávania, kultúry, športu, budovania infraštruktúry, vytvorenie a prepojenie cezhraničných produktov CR a iné
- Predpoklad pre sociálno–ekonomických a kultúrno–spoločenský rozvoj a zvyšovanie kvality života obyvateľov na vidieku.

Nevýhody územia z pohľadu polohy a lokalizácie:

- Veľká vzdialenosť regiónu k priemyselným a administratívnym centráam – hlavne mesto SR Bratislava (470 km), krajské mesto Prešov (67km)
- Zlá dopravná dostupnosť – nedobudovaná infraštruktúra (chýbajúce rýchlostné komunikácie a nevyhovujúci stav ciest 1., 2. a 3. triedy)
- Vysoká miera sociálnej a ekonomickej deprivácie a sociálnej vylúčenosti – vysoká miera nezamestnanosti, vysoký podiel obyvateľstva marginalizovaných skupín
- Zložitá geomorfológia územia – nedostatočná kvalita signálu internetu a počítačových miest
- Nižšia životná úroveň v regióne v rámci SR až vysídľovanie okrajových častí regiónu

2.2 PRÍRODNÉ A HYDROGEOLOGICKÉ POMERY

Podľa inžiniersko – geologickej rajonizácie je rajónom pieskovcovo – zlepcových hornín. Geologická stavba katastra obce je tvorená slieňovcami, vápnitými ílovcami, siltovcami, pieskovcami a sklzovými telesami. Hydrogeologický komplex paleogénnych flyšových hornín budujú sedimenty paleogénu, kde prevláda puklinová priepustnosť. Sú



tvorené horninami budovanými pravidelne sa striedajúcimi ílovcami, pieskovcami a karbonátovými horninami. Nachádzajú sa tu kolektory podzemných vôd- súvrstvia v pieskovcovom alebo hruborytmickom pieskovcovom vývine, ako aj izolatory/poloizolatory podzemných vôd- súvrstvia v ílovcovom alebo drobnorytmickom ílovcovo-pieskovcovom vývine.

Zdroj: Atlas krajiny Slovenskej republiky 2002, Atlas Krajiny Slovenskej republiky (<http://geo.enviroportal.sk/atlasr/>)

2.2.1 Geomorfologické pomery

Podľa geomorfologického členenia patrí územie obce Vít'azovce k provincii Východné Karpaty, subprovincii Vonkajšie Východné Karpaty, oblasti Nízke Beskydy k časti Ondavská vrchovina plošne zahŕňajúcej i podcelok Ohradzianska kotlina. Ondavská vrchovina má hladko modelovaný, v takto vymedzenom území pahorkatinný reliéf s výškou chrbtov 200 – 400 m.n.m. Prejavuje sa silná korelácia reliéfu s odolnosťou hornín a štruktúrou. Na odolnejších pieskovcových súvrstviach boli vypreparované vyvýšené pretiahle chrbty alebo osamotené tvrdoše, na mäkkých ílovcových a slieňovcových súvrstviach pretiahnuté zníženi a brázdy. Doliny Ondavky a jej prítokov majú buď úzke prielomové úseky v tvrdých pieskovcoch alebo sú široké na mäkkých slienitých alebo ílovcových súvrstviach. Z hľadiska základných typov erózo – denudačného reliéfu dominuje reliéf pedimentovaných podvrchovín a pahorkatín. Z hľadiska základných morfoštruktúr toto územie tvoria zlomovo – vrásové štruktúry Západných Karpát zastúpené morfoštruktúrnou transversálnou depresiou Nízkych Beskyd a morfoštruktúrna depresia peripieninského (pribradlového) pásma. Z vybraných tvarov reliéfu veľmi výrazne prevládajú hlboké V doliny bez nivy alebo so slabou vyvinutou nivou, ojedinele sa vyskytujú riečne terasy. Najvyšším bodom na území Združenia obcí Topoľ je vrchol Butová (354,0 m.n.m.).

Zdroj: Atlas krajiny Slovenskej republiky 2002, Atlas Krajiny Slovenskej republiky (<http://geo.enviroportal.sk/atlasr/>)

2.2.2 Klíma obce Vít'azovce a jej okolia

Obec Vít'azovce patrí do horskej teplej klímy (priemerná denná teplota v januári -1 až -6°C, v júli +18 až +20°C, ročná amplitúda priemerných mesačných teplôt vzduchu +21 až +23°C, ročné zrážky 600-800 mm/rok). Prevládajú vetry severných a južných smerov (v lete viac severných) a relatívny slnečný svit (pomer medzi skutočným úhrnom slnečného svitu a astronomicky možným úhrnom slnečného svitu) je v lete 40-45% a v zime 25-30%.



Obdobie bez mrazu (počet dní medzi posledným a prvým výskytom minimálnej teploty vzduchu nižšej ako $-0,1^{\circ}\text{C}$) trvá 160-180 dní so začiatkom vykurovacieho obdobia obvykle 20.-30.októbra s trvaním 220-240 dní.

Zdroj: OcÚ, Stratégia CLLD: „Spoločne pre región – región pre nás“

2.2.3 Zastúpenie pôdných typov

Územie obce Vít'azovce sa nachádza vo flyšovom pásme. V pôdnom pokryve prevláda genéza hnedých pôd-kambizemí. Pre kambizeme je charakteristický proces hnednutia, alterácie, oxidického zvetrávania s dominantným kambickým B- horizontom. Keďže tento pôdny typ je vlastnosťami veľmi heterogénny, uvádzame charakteristiku jeho jednotlivých subtypov. V pôdnom kryte takto vymedzeného územia zaberajú podstatnú časť prevažne nasýtené kambizeme a to kambizeme modálne a kultizemné nasýtené až kyslé (sprievodné rankre a kambizemepseudoglejové, zo stredne ťažkých až ľahších skeletnatých zvetralín nekarbonátových hornín) a kambizemepseudoglejové nasýtené (sprievodné pseudogleje modálne a kultizemné, lokálne gleje). Rovnako sú predovšetkým v bradlovom pásme zastúpené pararendziny kambizemné a kambizemerendzinové i ostrovčeky typických a kambizemných rendzín a karbonátových litozemí na jurských vápencoch bradiel. V nivách vodných tokov sa nachádzajú fluvizeme a glejové pôdy. Na celom území prevláda stredná priepustnosť, veľká retenčná schopnosť pôd, neutrálna pôdna reakcia a mierne vlhký vlhkostný režim pôd.

Zdroj: Atlas krajiny Slovenskej republiky 2002, Atlas Krajiny Slovenskej republiky (<http://geo.enviroportal.sk/atlasr/>)

2.2.4 Flóra a fauna

Na území sa nachádzajú prevažne dubovo – hrabové lesy Carpinion – Betuli, vo vyšších polohách bukove lesy. Podľa fyto geografického – vegetačného členenia patrí k bukovej zóne, flyšovej oblasti. Kataster obce Vít'azovce patrí z hľadiska fyto geografického členenia do floristickej oblasti Carpaticum occidentale, podoblasti Beschidicum orientale (podobvodvýchodobeskydskej flóry). Táto časť územia je botanicky málo pestrá (Pulsatilla grandiflora, Carex transsilvanica, Gentiana asclepiadea, Myricaria germanica, Symphytum cordatum).

Zdroj: Atlas krajiny Slovenskej republiky 2002, Atlas Krajiny Slovenskej republiky (<http://geo.enviroportal.sk/atlasr/>)



2.3 GEOGRAFICKÁ CHARAKTERISTIKA REGIÓNU

Región Zemplína, v ktorom leží obec Vít'azovce bol v minulosti samostatnou uhorskou župou. Susedilana severe s Poľskom, na západe s bývalouŠarišskou župou a Abovskou župou, východnú hranicu tvorila Ukrajina a Užskážupa.

Obrázok 6 Zemplínska župa



Zdroj: wikipedia.com

V súčasnosti geograficky je územie situované v regióne Horného Zemplína, v ktorom sa rozprestierajú Vihorlatské vrchy, Beskydské predhorie, Ondavská vrchovina a Laborecká vrchovina. Najväčšou riekou pretekajúcou okresom je Laborec, do ktorého sa vlievajú Výrava, Udava a Cirocha. Západnou časťou okresu preteká Oľka a Ondavka. Na jeho severe sa rozprestiera typická karpatská krajina s pôvodnými pralesovými porastmi a so vzácnou faunou. Ponúka neporušenú prírodu, samoty s ďalekými výhľadmi i rázovité dediny v oblasti Východných Karpát. Medzi najnavštevovanejšie turistické lokality Horného Zemplína patrí okolie vodnej nádrže Domaša, Národný park Poloniny a chránené krajinné oblasti Vihorlat a Východné Karpaty.



Obrázok 7 Súčasnne rozdelenie regiónov Slovenska



Zdroj: OcÚ, Stratégia CLLD: „Spoločne pre región – región pre nás“, eventportal.sk

2.4 HISTORICKÉ HLADISKO

V 18. storočí na mieste dnešných Vít'azoviec sa nachádzala malá biskupská udalosť, ktorej majiteľom bol Mariassy. Rok založenia tejto usadlosti nie je známi, ako aj nie sú celkom známe mená prvých obyvateľov komenciášov na spomínanom majetku. V súvislosti s názvom tejto osady sa spomína vojna medzi dvoma bratmi (Bordači, alebo z rodiny Mariassy), ktorá mala rozhodnúť o tom, kto z nich túto malú usadlosť dostane. Súboj sa odohral na kopci zvanom Planá. Premožený tam bol pochovaný a na jeho hrobe bol postavený železný kríž, ktorý tam stojí do dnešného dňa obkolesený lipami. Vraj podľa víťaza dostala aj maličká usadlosť meno "Vítezvagas". Prví usadlíci, pracovníci na tomto majetku (komenciáši), boli Slováci v počte 3 rodiny, neskôr 8 rodín. Ich malé domčeky boli obkolesené lesmi. Ornej pôdy bolo pomerne málo. V lesoch pracovali Poliaci z Poľska, ktorí tu prišli so svojimi rodinami. Prechod hraníc bol povolený na základe hocijakých listín, ktoré museli mať nejakú pečať. Preto bez ťažkosti ukazovali títo ľudia rozličné dobytie listina a po príchode do kraja stávali sa našimi občanmi. Obyvatelia si ponechali svoje spôsoby obliekania a svoju reč. O kroji nemohlo byť ani reči, pretože šaty mali "kupčie", čo na celom okolí bolo novinkou. Jediné, čo si sami robili, boli čižmy. Zachovalo sa to až donedávna. V tejto dobe už tu majitelia a ich prisluhovači neboli.



Príbuzní bývalých majiteľov bývali v Košiciach a iných mestách a do Vít'azoviec neprichádzali. Ľud si tu teda pracoval samostatne, jednoducho, živiaci sa poľnohospodárskymi produktami, ktoré si sám dopestoval.

Základné historické míľniky obce

Zemetrasenie:

V roku 1912 bolo v obci zemetrasenie. Bolo zničených niekoľko domov. Zvlášť boli zručané pozostatky domov, ktoré stali z bývalého majetku. Časť materiálu bola použitá ako stavebný materiál na obnovu, časť bola použitá na stavbu cesty.

Šarlach:

V roku 1921 vypukol v obci šarlach, ktorému podľahlo v jednu zimu 37 detí.

Pred druhou svetovou vojnou mala obec približne 600 obyvateľov. Pôrodnosť vo Vít'azovciach bola v predvojnovom období vysoká. Niektoré matky mali 9-12 detí.

Zdroj: www.vitazovce.ocu.sk

2.5 SOCIÁLNO-DEMOGRAFICKÁ ANALÝZA

Demografický vývoj obce Vít'azovce za predchádzajúcich 10 rokov (viď grafické a tabuľkové znázornenie nižšie) má klesajúcu tendenciu. V roku 2011 bol zaznamenaný mierny nárast, ale následné roky počet obyvateľov opäť klesal. Od roku 2005, kedy hodnota počtu obyvateľov bola 345 sa počet obyvateľov znížil o 42. A teda v roku 2015 mala obec 303 obyvateľov. Najväčší pokles bol zaznamenaný v roku 2009. Vtedy počet obyvateľov klesol z 333 na 318. Pri rozdelení obyvateľov podľa pohlavia zaznamenali väčší pokles ženy. Od roku 2005 do roku 2015 sa ich počet znížil o 29. U mužov počet klesol o 13.

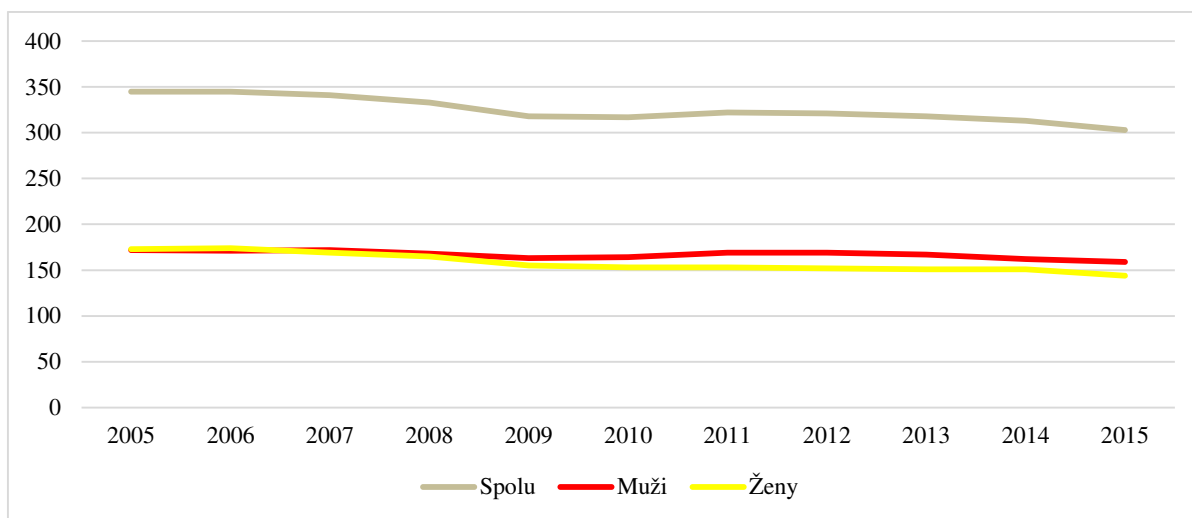
Tabuľka 2 Počet obyvateľov

	2005	2006	2007	2008	2009	2010	2011	2012	2013	2014	2015
Spolu	345	345	341	333	318	317	322	321	318	313	303
Muži	172	171	172	168	163	164	169	169	167	162	159
Ženy	173	174	169	165	155	153	153	152	151	151	144

Zdroj: ŠÚ SR



Graf 1 Počet obyvateľov obce



Zdroj: ŠÚ SR

Prvým dôležitým faktorom ovplyvňujúci demografiu obce je migračné saldo. Tento ukazovateľ má od roku 2005 do roku 2015 kolísavý vývoj. No z dlhodobého hľadiska má negatívny vývoj a vplyv na počet obyvateľov obce. Negatívne migračné saldo mala obec od roku 2007 do roku 2011 a v rokoch 2013 a 2015. V ostatných rokoch bolo saldo pozitívne, avšak iba mierne. Najvýraznejšie negatívne migračné saldo bolo zaznamenané v roku 2015, kde dosiahlo hodnotu -9.

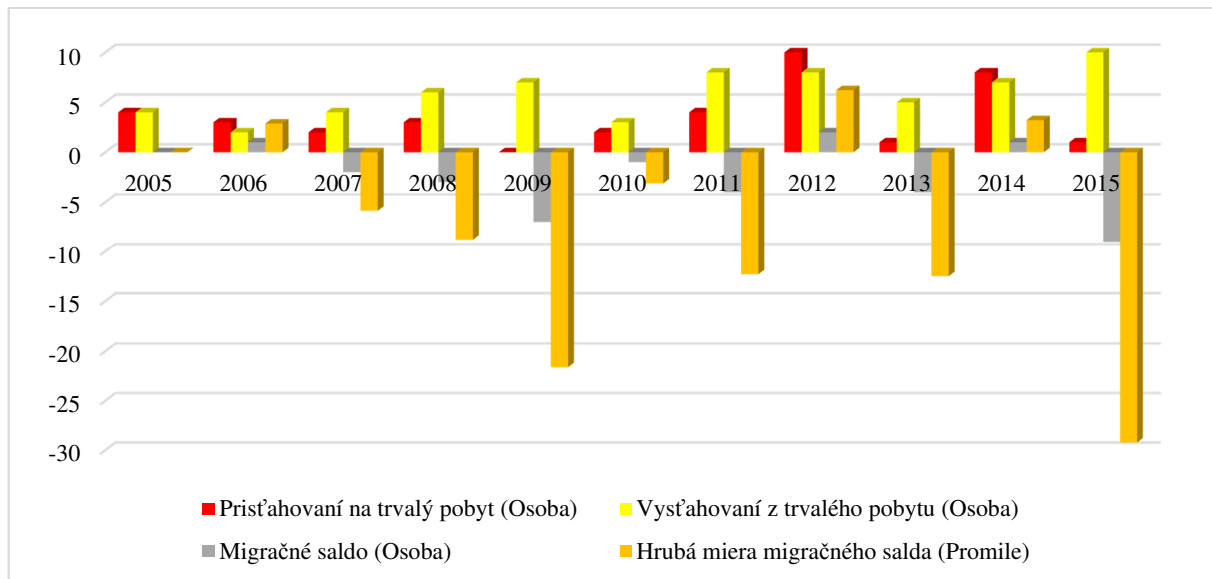
Tabuľka 3 Migračné saldo

	2005	2006	2007	2008	2009	2010	2011	2012	2013	2014	2015
Prist'ahovaní na trvalý pobyt (Osoba)	4	3	2	3	0	2	4	10	1	8	1
Vyst'ahovaní z trvalého pobytu (Osoba)	4	2	4	6	7	3	8	8	5	7	10
Migračné saldo (Osoba)	0	1	-2	-3	-7	-1	-4	2	-4	1	-9
Hrubá miera migračného salda (Promile)	0	2,882	-5,87	-8,77	-21,6	-3,13	-12,3	6,231	-12,5	3,215	-29,2

Zdroj: ŠÚ SR



Graf 2 Prehľad migračného salda



Zdroj: ŠÚ SR

Okrem migračného salda druhým faktorom ovplyvňujúcim demografiu obce je prirodzený prírastok obyvateľov v obci. Tak isto ako migračné saldo, aj tento faktor ma v obci Vít'azovcevo väčšine rokov negatívny vývoj (viď tabuľka č. 4 a jej grafické znázornenie nižšie). V danej obci bolo ročne za posledných 10 rokov zaznamenaných narodených od 1 do 3 detí. Najnižší prirodzený prírastok bol v roku 2009, kedy zomrelo 9 obyvateľov a narodilo sa iba jedno dieťa.

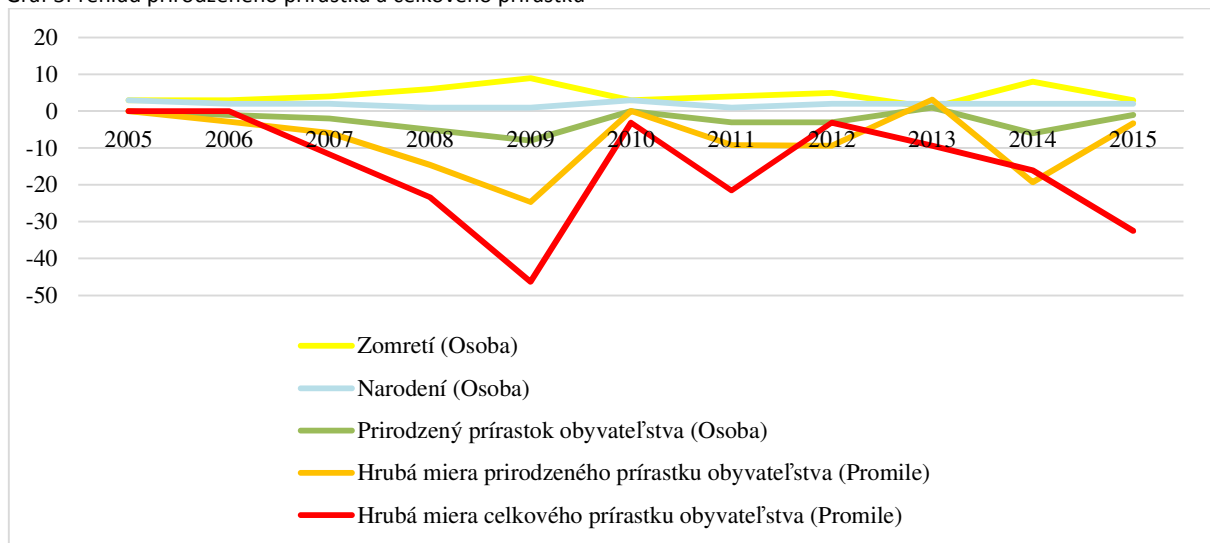
Tabuľka 4 Prirodzený prírastok (úbytok) obyvateľstva

	2005	2006	2007	2008	2009	2010	2011	2012	2013	2014	2015
Zomretí (Osoba)	3	3	4	6	9	3	4	5	1	8	3
Narodení (Osoba)	3	2	2	1	1	3	1	2	2	2	2
Prirodzený prírastok obyvateľstva (Osoba)	0	-1	-2	-5	-8	0	-3	-3	1	-6	-1
Hrubá miera prirodzeného prírastku obyvateľstva (Promile)	0	-2,88	-5,87	-14,6	-24,7	0	-9,23	-9,35	3,125	-19,3	-3,25
Hrubá miera celkového prírastku obyvateľstva (Promile)	0	0	-11,7	-23,4	-46,3	-3,13	-21,5	-3,12	-9,38	-16,1	-32,5

Zdroj: ŠÚ SR



Graf 3 Prehľad prirodzeného prírastku a celkového prírastku



Zdroj: ŠÚ SR

Všetky aspekty života, ako sú celková sociálno-ekonomická situácia, životná úroveň, pracovné príležitosti, hospodársky, kultúrny či ekonomický rozvoj obce majú vplyv na mieru sobášnosti či rozvodovosti manželstiev. Čo sa týka počtu sobášov v obci Vít'azovce, keďže ide o menšiu obec – jeho hodnota sa z roka 2005 do roku 2014 nijako výrazne nezvyšuje ani neznižuje. Jeho hodnota je rozmedzí od 0-5 sobášov ročne. Najnižší počet sobášov bol zaznamenaný v roku 2009, kde nebol vykonaný žiadny sobáš a najviac sobášov bolo uzavretých v roku 2008 a následne 2013 a 2014. Čo sa týka evidovanej rozvodovosti podľa dostupných informácií získaných zo Štatistického úradu v rokoch 2007, 2010 a 2014 sa udial po jednom rozvode.

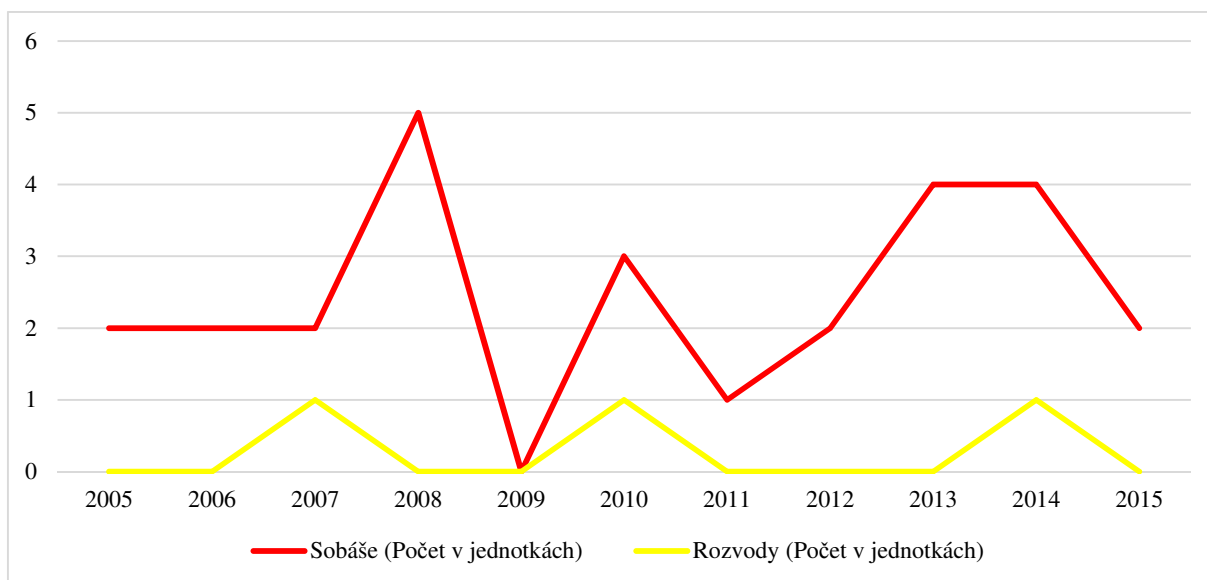
Tabuľka 5 Sobášnosť, rozvodovosť

	2005	2006	2007	2008	2009	2010	2011	2012	2013	2014	2015
Sobáše (Počet v jednotkách)	2	2	2	5	0	3	1	2	4	4	2
Rozvody (Počet v jednotkách)	0	0	1	0	0	1	0	0	0	1	0

Zdroj: ŠÚ SR



Graf 4 Sobášnosť, rozvodovosť



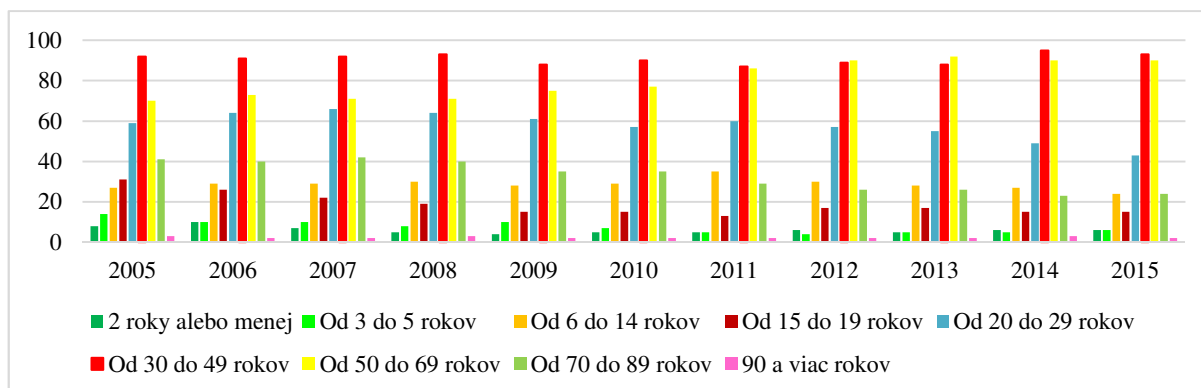
zdroj: ŠÚ SR

Tabuľka 6 Veková štruktúra obyvateľstva

	2005	2006	2007	2008	2009	2010	2011	2012	2013	2014	2015
2 roky alebo menej	8	10	7	5	4	5	5	6	5	6	6
Od 3 do 5 rokov	14	10	10	8	10	7	5	4	5	5	6
Od 6 do 14 rokov	27	29	29	30	28	29	35	30	28	27	24
Od 15 do 19 rokov	31	26	22	19	15	15	13	17	17	15	15
Od 20 do 29 rokov	59	64	66	64	61	57	60	57	55	49	43
Od 30 do 49 rokov	92	91	92	93	88	90	87	89	88	95	93
Od 50 do 69 rokov	70	73	71	71	75	77	86	90	92	90	90
Od 70 do 89 rokov	41	40	42	40	35	35	29	26	26	23	24
90 a viac rokov	3	2	2	3	2	2	2	2	2	3	2

Zdroj: ŠÚ SR

Graf 5 Veková štruktúra obyvateľstva



zdroj: ŠÚ SR



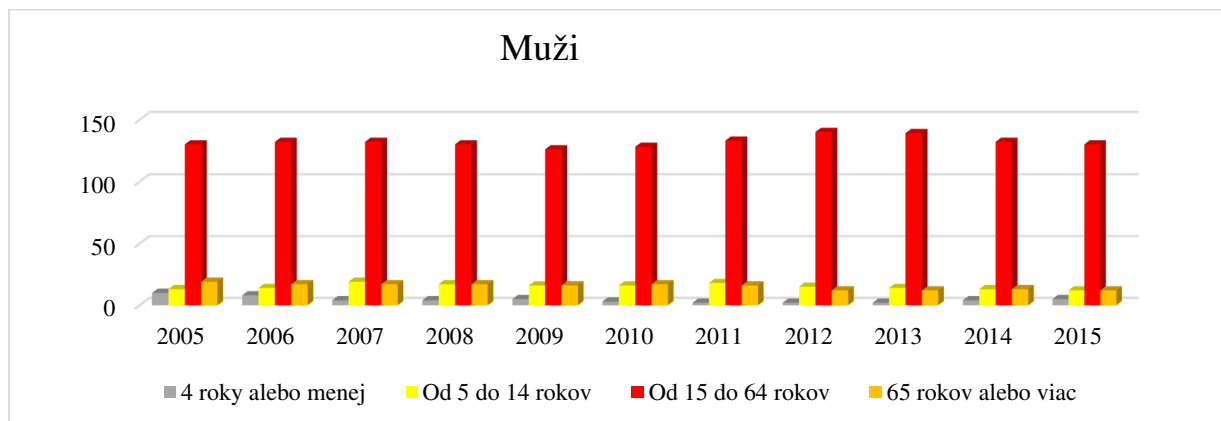
Veková štruktúra obce je charakteristická mierne klesajúcimi hodnotami vekových kategórií obyvateľstva. Najväčší pokles zaznamenala veková skupina od 15-19, 20-29 rokov. A kategória obyvateľov 70-89 ročných, kde sa však v tomto veku predpokladá pokles v dôsledku úmrtnosti. Najväčší rast zaznamenalo obyvateľstvo od 50 do 69 rokov. Ide teda o starnúce obyvateľstvo. Veľmi sa nemenil počet obyvateľov 30 až 49 ročných, kde zaznamenané za posledných 10 rokov stabilné hodnoty pohybujúce sa od 87 do 95 obyvateľov.

Tabuľka 7 Vekové zloženie obyvateľstva podľa vekových skupín podľa stavu k 31.12-Muži

Muži	2005	2006	2007	2008	2009	2010	2011	2012	2013	2014	2015
4 roky alebo menej	10	8	4	4	5	3	2	2	2	4	5
Od 5 do 14 rokov	13	14	19	17	16	16	18	15	14	13	12
Od 15 do 64 rokov	130	132	132	130	126	128	133	140	139	132	130
65 rokov alebo viac	19	17	17	17	16	17	16	12	12	13	12

zdroj: ŠÚ SR

Graf 6 Vekové zloženie obyvateľstva podľa vekových skupín podľa stavu k 31.12-Muži



zdroj: ŠÚ SR

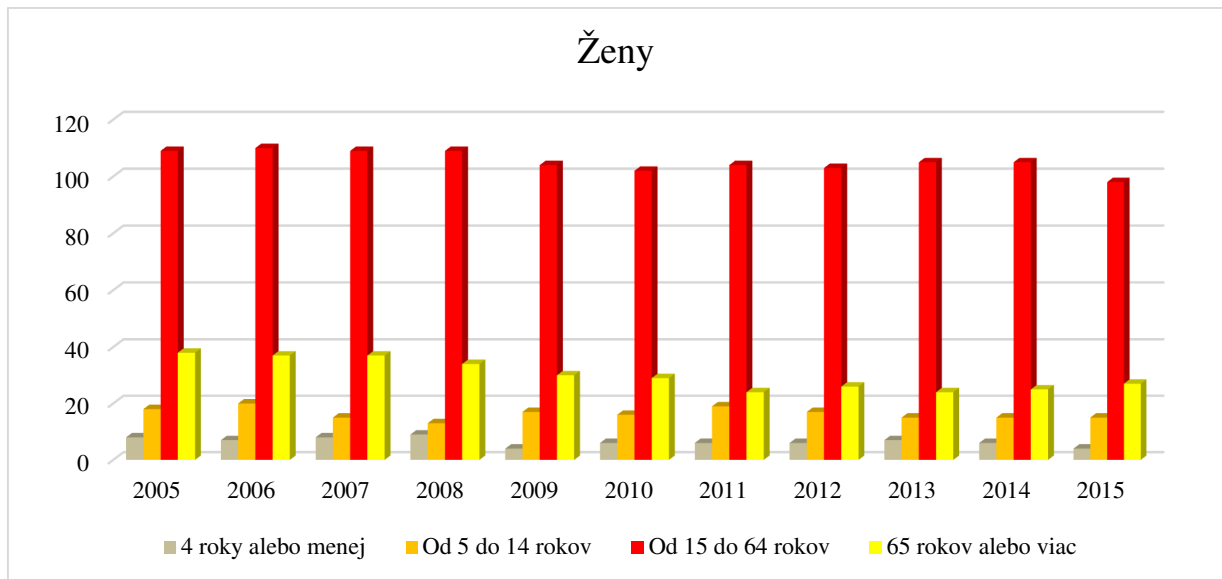
Tabuľka 8 Vekové zloženie obyvateľstva podľa vekových skupín podľa stavu k 31.12-Ženy

Ženy	2005	2006	2007	2008	2009	2010	2011	2012	2013	2014	2015
4 roky alebo menej	8	7	8	9	4	6	6	6	7	6	4
Od 5 do 14 rokov	18	20	15	13	17	16	19	17	15	15	15
Od 15 do 64 rokov	109	110	109	109	104	102	104	103	105	105	98
65 rokov alebo viac	38	37	37	34	30	29	24	26	24	25	27

Zdroj: ŠÚ SR



Graf 7 Vekové zloženie obyvateľstva podľa vekových skupín podľa stavu k 31.12-ženy



zdroj: ŠÚ SR

Z hľadiska vekového zloženia výraznejší rozdiel medzi pohlavím (rozdiel medzi mužmi a ženami) je evidentný vo vekovom rozhraní 15 až 64 a 65 a viac rokov. V kategórii 15 až 64 rokov prevládajú muži a naopak v kategórii nad 65 rokov prevládajú ženy.

Vzdelanostná štruktúra obyvateľov obce Vít'azovce je znázornená v tabuľke nižšie. Ako je vidieť najvyššiu evidovanú hodnotu majú občania so základným vzdelaním. Jeho hodnota je celkovo 60 obyvateľov čo tvorí 18,6% celkového počtu obyvateľov evidovaných v roku 2011, kedy sa sledovala vzdelanostná úroveň občanov. Nasledujú skupiny občanov s úplným stredným odborným vzdelaním (s maturitou) s počtom 54, občania s učňovským vzdelaním (bez maturity) s hodnotou 52 a občania so stredným odborným vzdelaním (bez maturity) s počtom 43. Veľkú skupinu tvorí aj obyvateľstvo bez školského vzdelania, ktorých je 45 a tvoria 14% celkového počtu obyvateľov v roku 2011. Čo sa týka vysokoškolského vzdelania (bakalárske, vysokoškolské magisterské, inžinierske, doktorské a doktorandské) táto skupina občanov tvorí 7,8% celkového počtu obyvateľov. Z toho vysokoškolsky vzdelaných obyvateľov je najviac v študijnom odbore spoločenské vedy, náuky a služby. Z toho muži sú najviac zameraní na technické vedy a náuky.

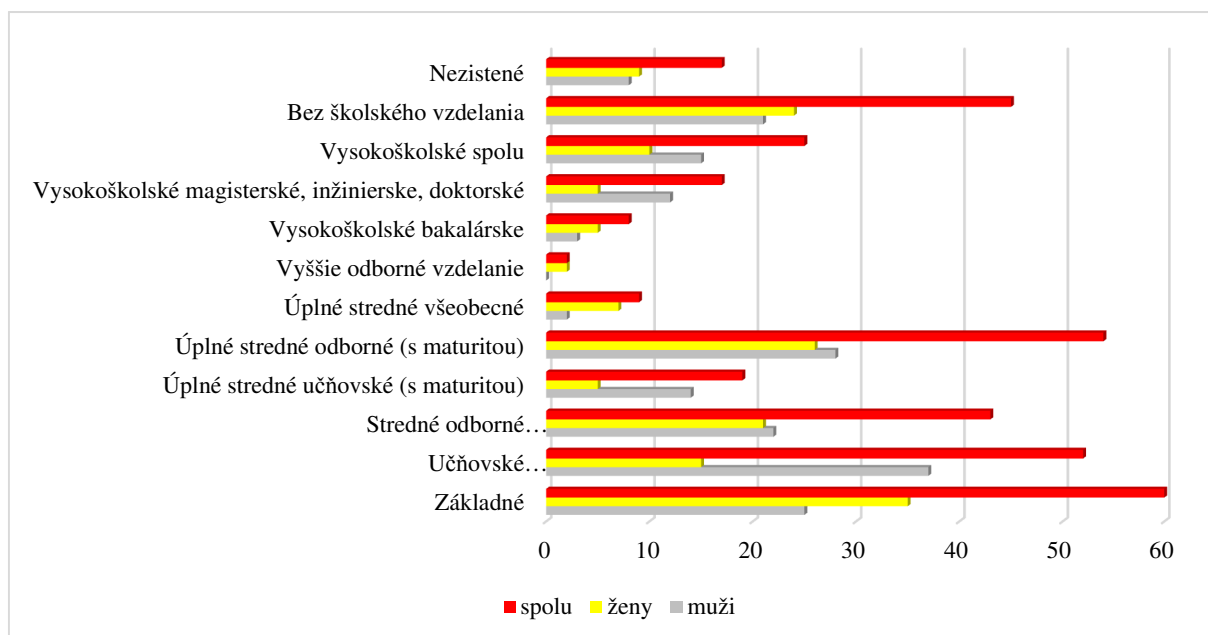


Tabuľka 9 Obyvateľstvo podľa vzdelania SODB t roku 2011

Najvyššie dosiahnuté vzdelanie	Pohlavie		Spolu
	muži	ženy	
Základné	25	35	60
Učňovské (bez maturity)	37	15	52
Stredné odborné (bez maturity)	22	21	43
Úplné stredné učňovské (s maturitou)	14	5	19
Úplné stredné odborné (s maturitou)	28	26	54
Úplné stredné všeobecné	2	7	9
Vyššie odborné vzdelanie	0	2	2
Vysokoškolské bakalárske	3	5	8
Vysokoškolské magisterské, inžinierske, doktorské	12	5	17
Vysokoškolské spolu	15	10	25
Bez školského vzdelania	21	24	45
Nezistené	8	9	17
Úhrn	172	154	326

Zdroj: SOBD

Graf 8 Obyvateľstvo podľa vzdelania SODB z roku 2011



zdroj:SOBD 2011

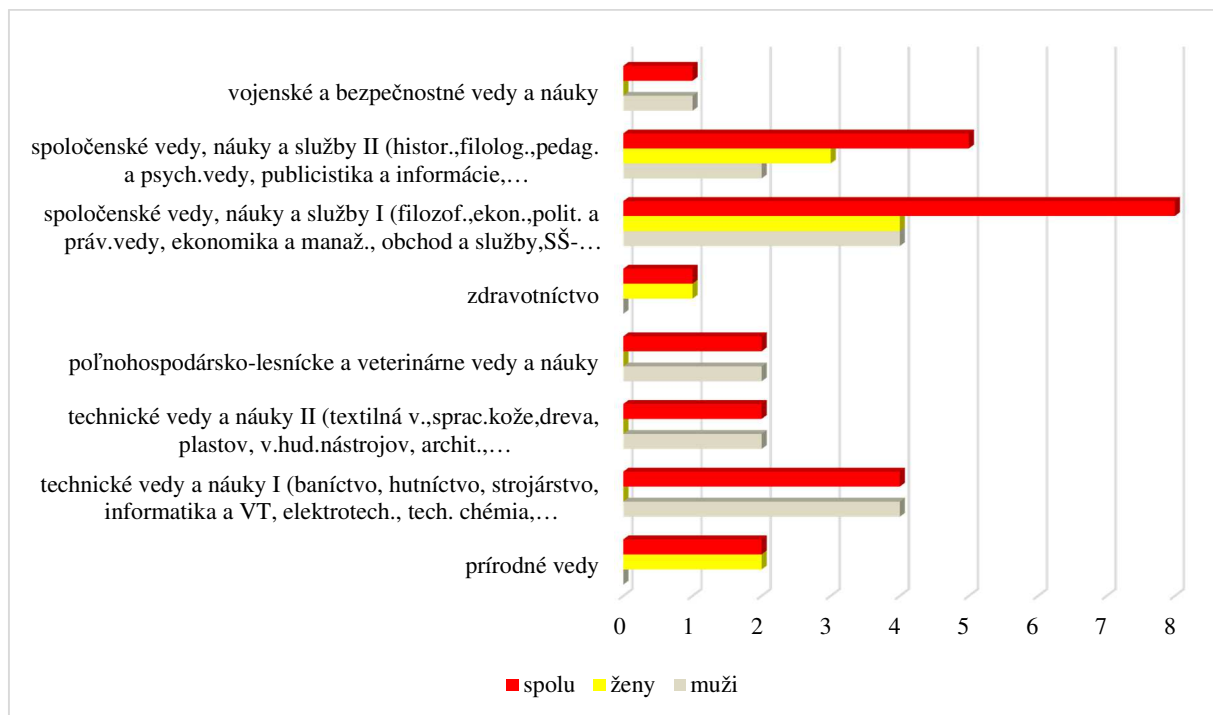


Tabuľka 10 obyvateľstvo rozdelené podľa odborov vzdelania

Študijný odbor	muži	ženy	spolu
prírodné vedy	0	2	2
technické vedy a náuky I (baníctvo, hutníctvo, strojárstvo, informatika a VT, elektrotech., tech. chémia, potravinárstvo)	4	0	4
technické vedy a náuky II (textilná v., sprac. kože, dreva, plastov, v. hud. nástrojov, archít., staveb., dopr., pošty, telekom., automatiz., špec. odb.)	2	0	2
poľnohospodársko-lesnícke a veterinárne vedy a náuky	2	0	2
zdravotníctvo	0	1	1
spoločenské vedy, náuky a služby I (filozof., ekon., polit. a práv. vedy, ekonomika a manaž., obchod a služby, SŠ- OA, HA, praktická š., učeb. odb.)	4	4	8
spoločenské vedy, náuky a služby II (histor., filolog., pedag. a psych. vedy, publicistika a informácie, telových., učiteľstvo, SŠ - gym.)	2	3	5
vojenské a bezpečnostné vedy a náuky	1	0	1

zdroj: SOBD

Graf 9 Vysokoškolsky vzdelané obyvateľstvo rozdelené podľa študijných odborov



zdroj: SOBD



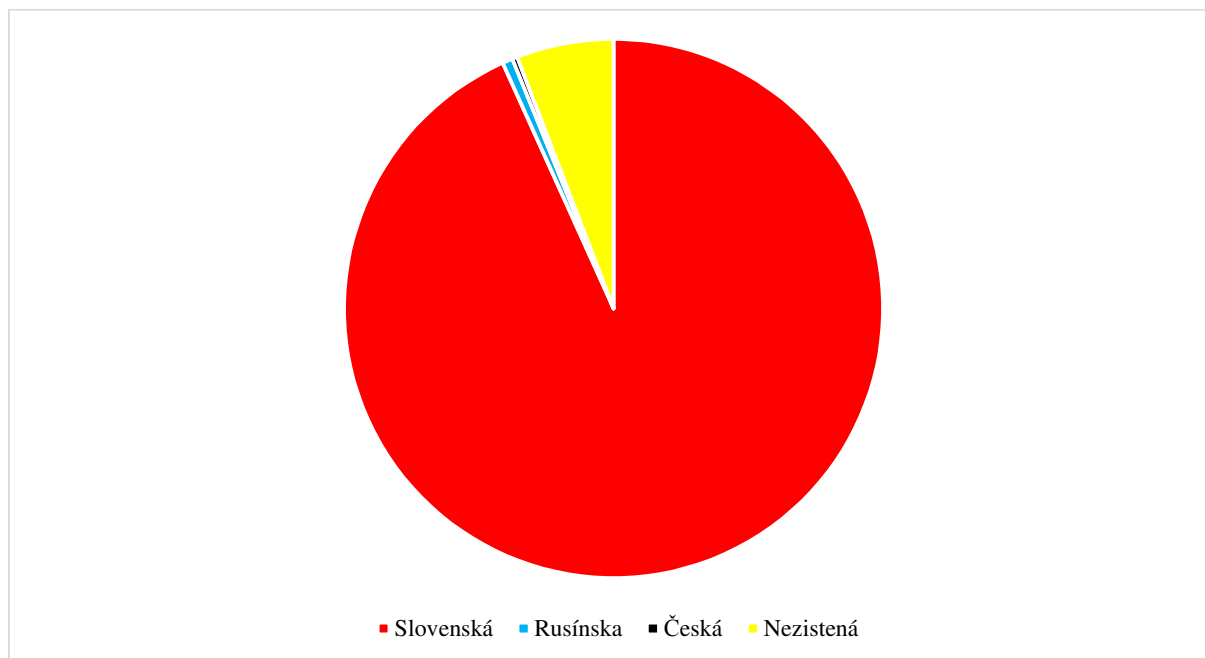
Národnostné zloženie obyvateľstva obce Vít'azovce je jednoznačné (viď tabuľkový a grafický prehľad nižšie). V obci sú evidované 3 národnosti, z ktorých jednoznačne prevláda národnosť slovenská so svojimi 94,4%. Ďalšie národnosti, ku ktorým sa hlásia obyvatelia obce Vít'azovce sú Rusínska a Česká. Tie sú však v zanedbateľných číslach. K rusínskej národnosti sa hlásia iba jeden muž a jedna žena. A k českej národnosti sa prihlásila len jedna obyvateľka obce.

Tabuľka 11 Zloženie obyvateľstva podľa národnosti SOBD z roku 2011

Národnosť	Muži	Ženy	Spolu
Slovenská	161	143	304
Rusínska	1	1	2
Česká	0	1	1
Nezistená	10	9	19
Spolu	172	154	326

Zdroj: SOBD

Graf 10 Prehľad národnostného zloženia obce



Zdroj: SOBD

Tak ako je jednoznačný ukazovateľ národnosti, tak aj v ukazovateli vierovyznania prevládajúca hlavná skupina a to rímskokatolícka cirkev, ktorá tvorí 87,6% obyvateľov.



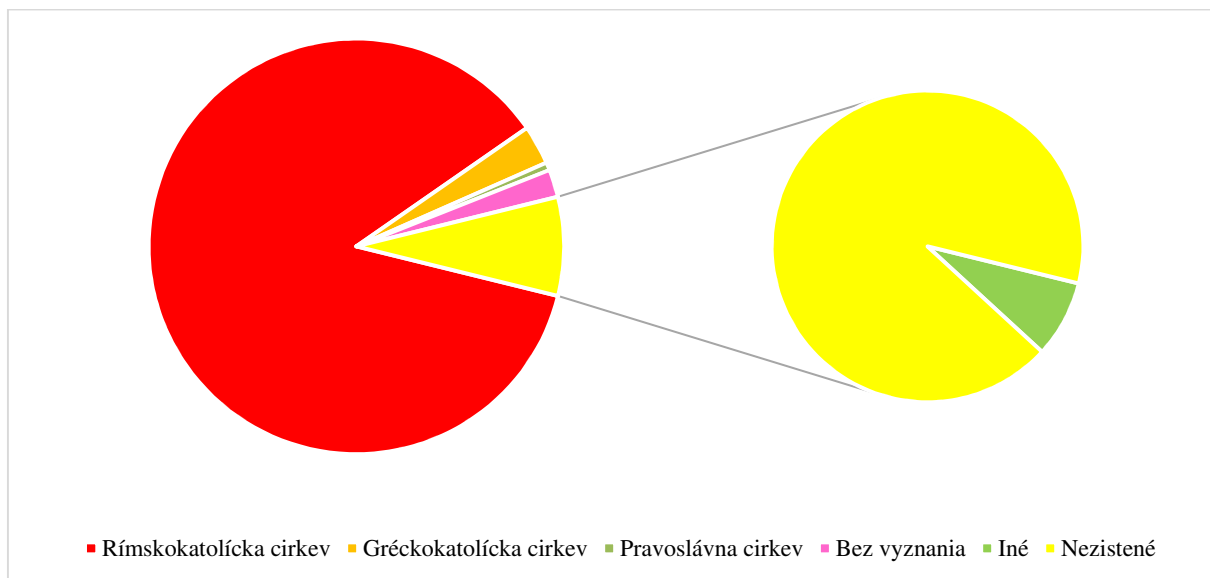
Obyvateľstvo sa prihlásilo v roku 2011 podľa SODB (sčítanie obyvateľstva, domov a bytov) aj ku gréckokatolíckemu vierovyznaniu s 3,1%. Bez vyznania je 2,2% obyvateľstva. A u 7,1% obyvateľov nebolo zistené vierovyznanie, alebo ho neuviedli.

Tabuľka 12 Obyvateľstvo podľa náboženského vyznania SODB z roku 2011

Náboženské vyznanie	Muži	Ženy	Spolu
Rímskokatolícka cirkev	147	135	282
Gréckokatolícka cirkev	5	5	10
Pravoslávna cirkev	1	1	2
Bez vyznania	5	2	7
Iné	0	2	2
Nezistené	14	9	23
Spolu	172	154	326

Zdroj: SOBD

Graf 11 Prehľad evidovaného vierovyznania v obci



Zdroj: SOBD

Nižšie uvedený tabuľkový prehľad nám ukazuje celkové rozloženie obyvateľstva podľa ekonomickej aktivity, pohlavia. Ako je spomínané nižšie (tabuľkové vyjadrenie č. 13) okrem ekonomicky aktívnych občanov (spolu 163), obec Vítazovce eviduje podľa posledného sčítania obyvateľstva, domov a bytov z roku 2011 1 osobu na materskej dovolenke, 6 na rodičovskej



dovolenke, 2 pracujúcich dôchodcov, 69 nepracujúcich dôchodcov, 57 osôb nezamestnaných a 70 osôb závislých (do tejto skupiny sa zaraďujú deti do 16 rokov, študenti stredných škôl, študenti vysokých škôl), 18 ostatní závislí nezistení.

Tabuľka 13 Obyvateľstvo podľa súčasnej ekonomickej aktivity, pohlavia SOBD z roku 2011

Pohlavie	Osoby ekonomicky aktívne						Osoby na rodičovskej dovolenke	Nepracujúci dôchodcovia	Ostatní nezávislí	Osoby závislé				Úhrn obyvateľstva	
	spolu	%	z toho			vypomáhajúci (neplatení) členovia domácností v rodinných podnikoch				spolu	v tom				
			osoby na materskej dovolenke	pracujúci dôchodcovia	nezamestnaní						deti do 16 rokov	študenti stredných škôl	študenti vysokých škôl		Ostatní závislí, nezistení
Muži	105	64,4	0	2	35	0	0	31	0	29	21	4	4	7	172
Ženy	58	35,6	1	0	22	0	6	38	0	41	25	8	8	11	154
Spolu	163	100,0	1	2	57	0	6	69	0	70	46	12	12	18	326

Zdroj: SOBD



Tabuľka 14 Obyvateľstvo ekonomicky aktívne podľa postavenia v zamestnaní, veku a pohlavia SODB z roku 2011

Vek, pohlavie		Postavenie v zamestnaní					
		zamestnanci	podnikatelia		členovia družstiev	vypomáhajúci členovia (neplatení) členovia domácností v rodinných podnikoch	ostatní a nezistení
			so zamestnancami	bez zamestnancov			
15 - 19	muži	0	0	0	0	0	0
	ženy	0	0	0	0	0	0
	spolu	0	0	0	0	0	0
20 - 24	muži	6	0	0	0	0	5
	ženy	4	0	1	0	0	1
	spolu	10	0	1	0	0	6
25 - 29	muži	9	0	1	0	0	3
	ženy	3	0	0	0	0	1
	spolu	12	0	1	0	0	4
30 - 34	muži	11	0	1	0	0	4
	ženy	6	0	0	0	0	0
	spolu	17	0	1	0	0	4
35 - 39	muži	8	0	0	0	0	2
	ženy	7	0	0	0	0	0
	spolu	15	0	0	0	0	2
40 - 44	muži	7	1	2	0	0	1
	ženy	4	0	1	0	0	0
	spolu	11	1	3	0	0	1
45 - 49	muži	4	0	7	0	0	0
	ženy	11	0	1	0	0	0
	spolu	15	0	8	0	0	0
50 - 54	muži	11	0	0	0	0	1
	ženy	7	0	1	0	0	1
	spolu	18	0	1	0	0	2
55 - 59	muži	14	1	2	0	0	1
	ženy	8	1	0	0	0	0
	spolu	22	2	2	0	0	1
60 - 64	muži	3	0	0	0	0	0
	ženy	0	0	0	0	0	0
	spolu	3	0	0	0	0	0
65+	muži	0	0	0	0	0	0
	ženy	0	0	0	0	0	0
	spolu	0	0	0	0	0	0
Úhrn	muži	73	2	13	0	0	17
	ženy	50	1	4	0	0	3
	spolu	123	3	17	0	0	20
%		75,5	1,8	10,4	0,0	0,0	12,3

Zdroj: ŠÚ SR



Tabuľkové zobrazenie vyššie nám vykresľuje podiel ekonomicky aktívnych obyvateľov obce či už vo veku produktívnom, tak aj vo veku poproduktívnom. Do ekonomicky aktívneho obyvateľstva sú zahrnuté obe pohlavia. Čo sa týka evidovaného rozdelenia postavenia v zamestnaní, tak je to rozdelené do nasledujúcich skupín:

- Zamestnanci
- Podnikatelia so zamestnancami
- Podnikatelia bez zamestnancov
- Členovia v družstve
- Vypomáhajúci
- Ostatní, nezistení

Z prehľadu je evidentné, že z obyvateľstva v produktívnom veku je podiel ekonomicky aktívnych 50,6% obyvateľov. Čo sa týka rozloženia postavenia v zamestnaní 75,5% tvoria zamestnanci, 12,2% tvoria podnikatelia či už so zamestnancami alebo bez nich.

Zhrnutie:

- Znižujúci počet obyvateľstva má negatívny vplyv na rozvojový potenciál obce v sociálnej aj ekonomickej oblasti.
- Znižovanie počtu detí do 4 rokov do roku 2015 môže viesť k starnutiu obyvateľstva ako aj u iných obcí Slovenska
- Zvyšovanie sa hodnoty prirodzeného úbytku obyvateľstva v obci spôsobené klesajúcou tendenciou pôrodnosti – ide o tzv. trendové správanie sa obyvateľstva v súčasnom modernom svete
- Staršie vekové kategórie majú vyrovnaný počet avšak mladšie vekové skupiny klesajú čo môže spôsobiť starnutie obyvateľstva v nasledujúcich rokoch
- Nízka vzdelanostná úroveň obyvateľstva – hlavne prevláda základné vzdelanie, tento trend by sa mal zmeniť počas najbližších 10 rokov.
- Jednoznačne prevládajúce vierovyznanie (rímskokatolícke) ako aj národnosť (slovenská)
- Veľké zastúpenie obyvateľstva pracujúcich ako zamestnanci, nízke ukazovatele podnikateľov



2.6 ANALÝZA HOSPODÁRSKEHO ROZVOJA

Tabuľka 15 Prehľad dlhodobého majetku vo vlastníctve účtovnej jednotky alebo v správe účtovnej jednotky

Majetok, ku ktorému má účtovná jednotka vlastnícke právo	suma
pozemky	11887,8€
budovy, stavby	156667,62€
stroje, prístroje, zariadenia, inventár	19394,7€

zdroj: finstat.sk

Tabuľka 16 Výsledky hospodárenia obce za rok 2015

	Nevysporiadaný výsledok hospodárenia minulých rokov	Výsledok hospodárenia
Zostatok 2015	-4 524,10 €	9 201,89 €

Zdroj: finstat

Tabuľka 17 Prehľad investičných aktivít v obci za posledných 5 rokov – 2010 až 2015

Názov projektu	Miesto realizácie	Názov poskytovateľa	Grant/dotácia
Rekonštrukcia miestnych komunikácií vetva „I,,	Víťazovce	EU	115.540 €
Poľsko-slovenské centrum konskej turistiky”, číslo projektu: WTSL.02.01.00-18-183/10	Víťazovce	85% EFRR 10% ŠR 5% Vlastné zdroje	60.200 €
Rekonštrukcia miestnych komunikácií vetva „F,,	Víťazovce	Vlastné zdroje	1.440 €
Rekonštrukcia autobusových čakární	Víťazovce	Vlastné zdroje	4.000 €
Rekonštrukcia cestných priepustov	Víťazovce	Vlastné zdroje	5.000 €
Rekonštrukcia miestnych komunikácií vetva „H,,	Víťazovce	Vlastné zdroje	1.600 €

Zdroj: OcÚ



Ekonomické zdroje

Rozdiely v jednotlivých sektoroch a odvetviach v rámci obce sú značne viditeľné. V celom území je rovnomerne zastúpenie terciárneho sektora reprezentovaného hlavne remeselnou činnosťou a ostatnými službami. Sekundárny sektor je najviac zastúpený stavebníctvom (uskutočňovanie stavieb a ich zmien) chemickým priemyslom (chemické závody v Humennom). Najvyšším podielom je zastúpený primárny sektor, prevažne poľnohospodárstvom a súvisiacimi službami. Nepriaznivá ekonomická situácia je poznamenaná excentrickou polohou a dopravnou neprístupnosťou, ťažkou adaptabilitou na trhové podmienky, rozpad východných trhov. Nedostatočné podnikateľské prostredie a nedostupnosť rozvojových úverov spôsobil recesiú hospodárstva. Priemysel je značne obmedzený, má monoštruktúralnu základňu s niekoľkými nosnými formami orientovanými prevažne na odvetvie strojárstva, odevníctvo, spracovanie dreva a potravinárstvo.

Z hľadiska dopravy má obec slabé postavenie. Vítazovce je vzdialená od okresného mesta 13 km a od krajského mesta 70 km. Veľká časť obyvateľstva teda dochádza do práce do okresného mesta (stavebný, chemický priemysel) . Na zamestnanosť vo veľkej miere vplýva v dnešnej dobe hlavne celosvetová hospodárska kríza.



Tabuľka 18 Členenie zamestnaných obyvateľov podľa ekonomickej činnosti

Odvetvie ekonomickej činnosti	Ekonomicky aktívne osoby			
	muži	ženy	spolu	z toho dochádza do zamestnania
Pestovanie plodín a chov zvierat, poľovníctvo a služby s tým súvisiace	13	3	16	2
Lesníctvo a ťažba dreva	1	0	1	1
Výroba potravín	6	4	10	4
Výroba textilu	0	2	2	0
Výroba odevov	0	6	6	4
Spracovanie dreva a výroba výrobkov z dreva a korku okrem nábytku; výroba predmetov zo slamy a prúteného materiálu	0	1	1	0
Výroba chemikálií a chemických produktov	0	3	3	1
Výroba výrobkov z gumy a plastu	2	0	2	2
Výroba ostatných nekovových minerálnych výrobkov	0	2	2	1
Výroba a spracovanie kovov	2	1	3	2
Výroba kovových konštrukcií okrem strojov a zariadení	2	1	3	2
Výroba elektrických zariadení	1	0	1	1
Výroba strojov a zariadení i. n.	1	0	1	1
Výroba motorových vozidiel, návesov a prívesov	2	1	3	1
Výroba nábytku	1	0	1	0
Dodávka elektriny, plynu, pary a studeného vzduchu	1	0	1	0
Zber, úprava a dodávka vody	1	0	1	1
Výstavba budov	12	1	13	6
Inžinierske stavby	5	0	5	4
Špecializované stavebné práce	2	1	3	3
Veľkoobchod a maloobchod a oprava motorových vozidiel a motocyklov	4	1	5	5
Veľkoobchod, okrem motorových vozidiel a motocyklov	5	3	8	5
Maloobchod okrem motorových vozidiel a motocyklov	4	4	8	7
Pozemná doprava a doprava potrubím	5	2	7	5
Skladové a pomocné činnosti v doprave	0	1	1	1
Poštové služby a služby kuriérov	2	1	3	3
Ubytovanie	1	0	1	1
Činnosti reštaurácií a pohostinstiev	3	3	6	5
Telekomunikácie	1	0	1	1
Vedenie firiem; poradenstvo v oblasti riadenia	1	0	1	1
Bezpečnostné a pátracie služby	1	0	1	1
Činnosti súvisiace s údržbou zariadení a krajinou úpravou	0	2	2	1
Verejná správa a obrana; povinné sociálne zabezpečenie	8	1	9	7
Vzdelávanie	3	6	9	8
Zdravotníctvo	3	3	6	5
Športové, zábavné a rekreačné činnosti	1	0	1	1
Činnosti členských organizácií	1	1	2	0
Ostatné osobné služby	0	1	1	0
Nezistené	10	3	13	7
Spolu	105	58	163	100

Zdroj: SOBD

V území sa nachádza dostatočné množstvo podnikateľských subjektov so stúpajúcim vývojom. Väčšinou sa jedná o podnikajúce fyzické osoby. Najviac podnikov v území možno zaradiť do kategórie mikropodnikov, ktoré zamestnávajú aj najviac pracovníkov území.

Z hľadiska diverzifikácie je možné uvažovať najmä o poľnohospodárskych podnikoch, ktoré sú v území stabilizované, avšak súčasná situácia v poľnohospodárstve ovplyvnená nízkymi výkupnými cenami núti poľnohospodárov rozmyšľať o diverzifikácii svojich činnosti



smerom k iným aktivitám. Vzhľadom na potenciál územia je veľkou perspektívou smerovať diverzifikáciu smerom k aktivitám cestovného ruchu. Podnikatelia si v ostatnom období vybudovali zázemie pre možnosť ďalšieho investovania, aj s možnosťou investovania do iných aktivít, v akých doposiaľ podnikajú.

Tabuľka 19 Prehľad podnikateľských subjektov na území obce Vítazovce

PODNIKATELIA	
Anna Kondrátová	Chov ošípaných
Anton Koval'	Chov iných drobných hospodárskych zvierat
Boleslav Kondrát	Zmiešané hospodárstvo
František Nemeč	Výroba výrobkov z plastu pre stavebníctvo
Miloš Ďurka	Výroba drevených kontajnerov
Jozef Kiškovský	Maľovanie a zasklievanie
Marta Žaková	Výroba ostatného vrchného ošatenia
Eudmila Nemčická: VIKTÓRIA	Ostatné účelové stravovanie
Ján Pošík: AUTO-technop	Ostatný maloobchod v nešpecializovaných predajniach
Ján Merčák	Ostatné špecializované stavebné práce i. n.
Jarmila Nemčická: FIRMA FÉNIX	Ostatné zábavné činnosti a voľnočasové aktivity
Peter Ovšany	Pilovanie a hobľovanie dreva
Štefan Senk	Ostatné pomocné činnosti v doprave
Eudvik Žak	Ostatný maloobchod v nešpecializovaných predajniach
Eubomír Tomáš	Činnosti škôl pre výučbu vedenia dopravných prostriedkov
Ján Pavlovský: SPAJA	Ostatný maloobchod v nešpecializovaných predajniach
Jozef Fudali - rančer, Ranč Fist	Zmiešané hospodárstvo
Ján Fajčák	Zemné práce
Marek Pločica	Opracovanie a povrchová úprava kovov
Štefan Kiškovský	Stolárske práce
Jozef Fudali	Výstavba obytných a neobytných budov i. n.
Oľga Nemcová	Ostatná sociálna starostlivosť bez ubytovania i. n.
Jana Pavlovská	Kadernícke a kozmetické služby
AutoPreliačiny s.r.o.	Oprava a údržba motorových vozidiel
Emil Senk	Služby súvisiace s lesníctvom
Matej Merčák	Oprava a údržba motorových vozidiel
Katarína Fajčáková	Služby súvisiace s lesníctvom
Tadeáš Nemčický	Služby súvisiace s lesníctvom

Zdroj: www.vsetkyfirmy.sk

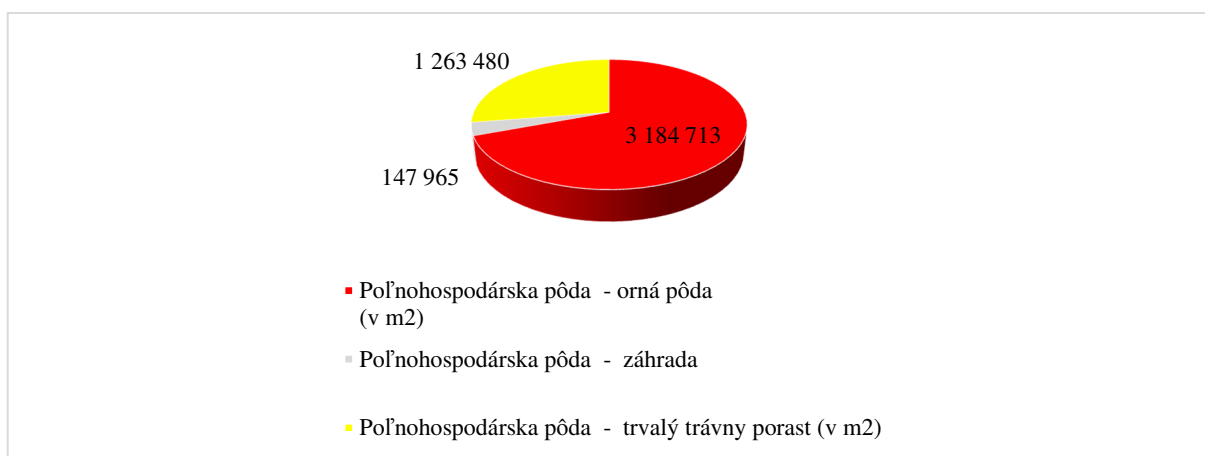
2.7 ANALÝZA ENVIRONMENTÁLNEHO ROZVOJA

Poľnohospodárska pôda tvorí 82,5% a nepoľnohospodárska pôda 17,5% výmery územia. Najväčší podiel na území má orná pôda, ktorá tvorí 57,2% územia. Z poľnohospodárskeho hľadiska územie spadá do výrobnjej oblasti s vhodnými podmienkami pre pestovanie obilnín, okopanín, krmovín a rozvoj živočíšnej výroby. V obci sú vybudované veľké poľnohospodárske



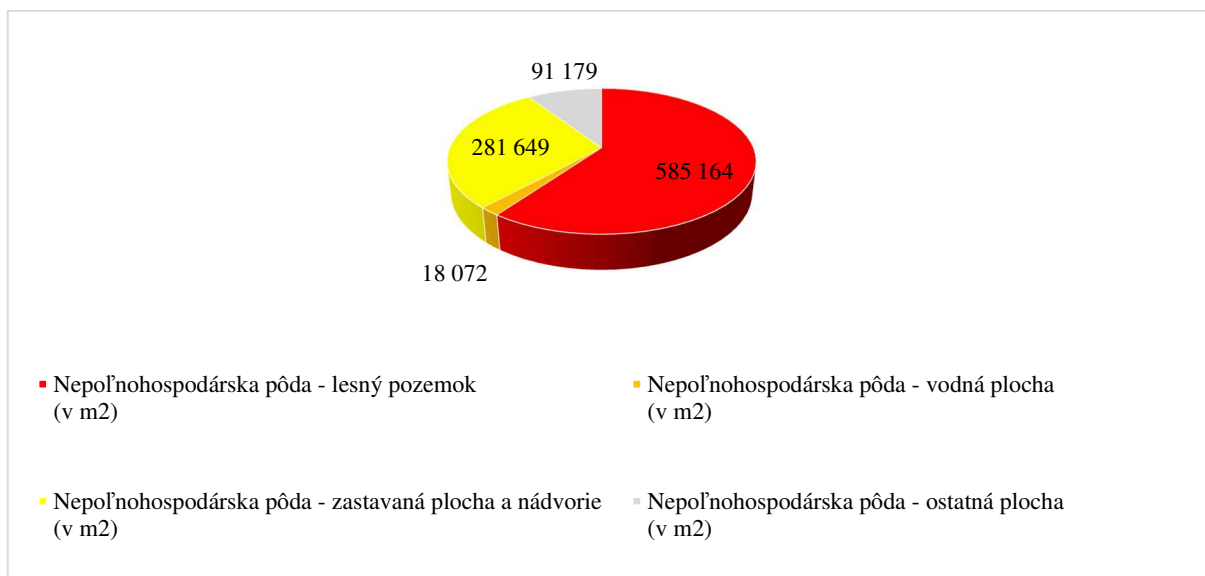
objekty. Významný podiel majú aj trvalé trávnaté porasty a lesné pozemky ktorých plocha tvorí 22,7%. Lesy v katastri obce Vítazovce sú ihličnaté a v menšej miere listnaté. Rozlohou lesnej pôdy a objemom drevnej hmoty sú vytvorené dobré podmienky pre rozvoj lesného hospodárstva. Tieto plochy tvoria veľký potenciál pre využitie v cestovnom ruchu – najmä vidiecky turizmus, ktorý v súčasnej dobe je zastúpený len v malej miere. Hornaté územie s lesnými a trávnatými porastami je predurčené na vytýčenie turistických trás a prípadne cyklotrás.

Graf 12 Využitie územia a poľnohospodárskeho fondu



Zdroj: ŠÚ SR

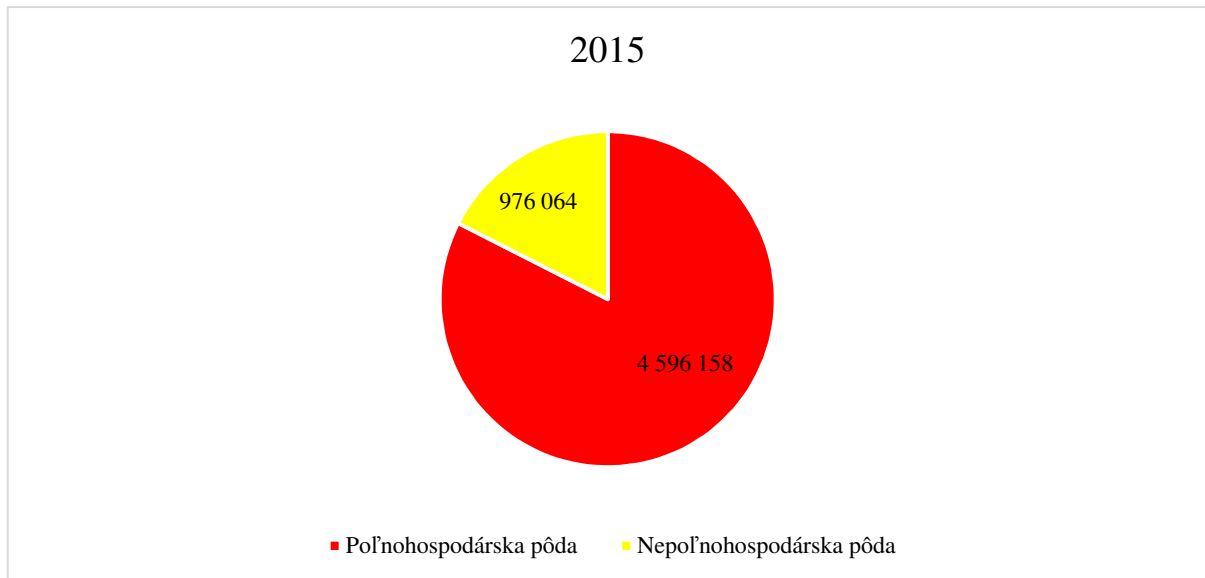
Graf 13 Využitie územia a nepoľnohospodárskeho fondu



Zdroj: ŠÚ SR



Graf 14 Podiel poľnohospodárskej a nepoľnohospodárskej pôdy na území obce Vítazovce



Zdroj: ŠÚ SR

2.8 TECHNICKÉ ZABEZPEČENIE OBCE

Doprava:

Obcou prechádza cesta II. triedy č. 582 z mesta Humenné (napojenie na cestu I. triedy č. 74 Strážske – Humenné – Snina – Ubl'a – št. hranica s Ukrajinou) do obce Košarovce (napojenie na cestu I. triedy č. 15 Vranov nad Topľou smer št. hranica s Poľskom)

Najbližšie vlakové spojenie z okresného mesta Humenné alebo z mesta Vranov nad Topľou. Smerom na krajské mesto Prešov, mesto Medzilaborce a mesto Michalovce smer Košice.

Autobusovú dopravu zabezpečuje SAD Humenné a to v priemere 50 spojmi v pracovných dňoch a 12 spojmi počas víkendov a sviatkov. Letecká doprava je zabezpečená najbližším letiskom v Košiciach (KSC) vzdialeného od obce 90 km.

Energetika:

Obec je síce elektrifikovaná, ale vedenia sú už zastarané. Je nutné vybudovanie trafostaníc pre zosilnenie elektrického napätia, ktoré je momentálne veľmi slabé, čo nepriaznivo pociťujú občania hlavne v zimnom období. Verejné osvetlenie je tiež v nevyhovujúcom stave.



Telekomunikácie:

Obec nie je napojená na káblovú televíziu, príjem televíznych a rozhlasových staníc je riešený individuálnym príjmom.

Zásobovanie plynom:

V súčasnosti v obci nie je riešená rozvodná sieť plynu, zásobovanie je riešené individuálnym spôsobom.

Zásobovanie teplom:

Zásobovanie obce teplom je riešené individuálne v domových kotolniach väčšinou pomocou metódy spaľovania tuhých palív.

Vodné hospodárstvo:

Obec nemá vybudovaný vlastný miestny vodovodný systém. Zásobovanie je riešené individuálne zo studní a aj gravitačným vodovodom.

Kanalizácia:

Obec Vítazovce nemá vybudovanú verejnú kanalizačnú sieť s čistiarnou odpadových vôd. Obyvatelia využívajú vlastné septiky a žumpy. V územnom pláne je kanalizácia riešená (rovnako tak aj ČOV). Problémom sú veľké vzdialenosti medzi jednotlivými obývanými domami, preto bude táto záležitosť riešená vybudovaním malých skupinových ČOV.

Životné prostredie:

Obec nemá vybudovanú kanalizačnú sieť a preto možné priesaky žúmp majú negatívny dopad na kvalitu životného prostredia.

V obci sa nenachádza žiadny priemyselný významný zdroj znečisťovania ovzdušia. Katastrálne územie obce sa nenachádza medzi zaťaženými územiami, ktoré vyžadujú osobitnú ochranu ovzdušia.

Odpadové hospodárstvo:

V obci je realizovaný separovaný zber odpadu.



2.9 ANALÝZA SOCIÁLNEHO A KULTÚRNEHO ROZVOJA

Školstvo

Priamo v obci Vítazovce je zriadené školské zariadenie, Základná školská dochádzka je zabezpečená vo vedľajšej obci Ohradzany – Základná škola Ohradzany, kde je spolu 9 tried a 103 žiakov.

Zdravotníctvo

Na území obce Vítazovce sa nenachádza zdravotné stredisko. Najbližšie zariadenie so zdravotnou starostlivosťou sa nachádza v okresnom meste Humenné vzdialenom 14 km od obce, kde je občanom poskytovaná základná i odborná zdravotná starostlivosť. Lekárske odborné služby sú poskytované v meste Humenné, kde sú k dispozícii aj lekáreň a nemocnica. Ďalšie zdravotné zariadenia sa nachádzajú v Medzilaborciach, Snine, Michalovciach.

Iné verejné inštitúcie a služby

Na území obce prevádzkuje VNL, n.o., Štefánikova 18, 066 01 Humenné, denný stacionár, ktorý poskytuje sociálne služby dôchodcom v obci Vítazovce.

Na území obce sa nenachádza žiaden domov dôchodcov, domov sociálnych služieb ani detský domov. Pre obyvateľov si tieto zariadenia dostupné v meste Humenné, alebo v iných menej alebo viac vzdialených mestách.

Tabuľka 20 Prehľad verejných inštitúcií na území obce Vítazovce

Inštitúcie verejnej správy			
Obecný úrad	Sídlo matričného úradu	Sídlo pracoviska obvodného oddelenia policajného zboru	Stavebný úrad
1	0	0	0

Zdroj: OcÚ



Tabuľka 21 Prehľad miestnych služieb na území obce Vítazovce

Hotel								
(motel, hostel)	Penzión	Turistická ubytovňa	Chatová osada	Kemping	Ostatné hromadné ubytovacie zariadenia	Komerčná poisťovňa	Komerčná banka	Bankomat
0	0	0	0	0	0	0	0	0

Zdroj: OcÚ

Tabuľka 22 Služby

Služby									
Predajňa potravinárskeho tovaru	Pohostinské a odbytové stredisko	Predajňa nepotravinárskeho tovaru	Predajňa pohonných látok	Zariadenia pre údržbu a opravu motorových vozidiel	Predajňa súčiastok a príslušenstva pre motorové vozidlá	Novinový stánok	Telefónny automat	Poštová schránka	Pošta
2	1	1	0	0	0	0	0	0	0

Zdroj: OcÚ

Tabuľka 23 Organizácie v obci

Kultúrne súbory a kluby	
Športové kluby	
Verejnoprospešné organizácie/záujmové združenia/spoločenstvá/zväzy	Základná organizácia Únie žien Slovenska
Hasičské zbory	
Cirkevné a náboženské organizácie	Rímskokatolícka cirkev, farnosť Ohradzany, filiálka Vítazovce
Pozemkové spoločnosti	
Klub dôchodcov	Denný stacionár pre dôchodcov
Poľovnícke zväzy	—

Zdroj: OcÚ



Hustota zaľudnenia je malá, na 1km² tu žije o 56,17 obyvateľov na km² menej, ako je celoslovenský priemer. Územie je však osídlené rovnomerne.

Vplyvom hospodárskej krízy má nezamestnanosť stúpajúci trend do roku 2013. Od tohto roku nezamestnanosť klesla a v roku 2015 v obci bolo 44 nezamestnaných a tento trend bude najbližších rokoch pokračovať

Tabuľka 24 Vývoj nezamestnanosti v období rokov 2010 – 2015

Roky	2010	2011	2012	2013	2014	2015
Počet nezamestnaných	45	55	61	55	53	44

Zdroj: ŠÚSR

3 SWOT ANALÝZA

Tabuľka 25 SWOT analýza

silné stránky	slabé stránky
<i>hospodárska</i>	<i>hospodárska</i>
tradícia poľnohospodárskych a agroturistických činností v obci	chýbajúce finančné prostriedky na realizáciu investičných a neinvestičných aktivít
rozvíjajúci sa turistický priemysel a cestovný ruch v regióne	nedostatočne motivujúce prostredie pre zahraničných investorov
snaha obce o programovanie a programové plnenie cieľov a zámerov obce	nedostačujúca ekonomická základňa obecnej ekonomiky
dlhodobá história obce	zlý technický stav miestnych komunikácií
kladný prístup samosprávy k rozvojovým aktivitám obce	nedostatok služieb pre obyvateľov
nedostatočné pokrytie signálom mob. operátorov	podmienky pre podnikanie
existencia UPN	zlý stav miestnych komunikácií a chodníkov
<i>sociálna</i>	<i>sociálna</i>
prírodný a historický potenciál obce	zvýšenie migrácie občanov za prácou a následne aj trvalým odsťahovaním sa z regiónu
existencia služieb denného stacionára	málo pracovných príležitostí, nízka zamestnanosť
existencia DHZ	demografický vývoj starnutia obyvateľstva
existencia futbalového ihriska	neexistujúca MŠ v obci



existencia volejbalového ihriska	neexistujúca ZŠ v obci
existencia tenisového ihriska	chýba detské ihrisko
podpora občanov v hmotnej núdzi zo strany obce	nedostatok kultúrnych a spoločenských aktivít
existencia domu športu	chýbajúce možnosti voľnočasových aktivít
existujúca opatrovateľská služba	slabá komunikačná infraštruktúra (signál GSM, Internet)
	vzdialenosť k zdravotnej starostlivosti
životné prostredie	životné prostredie
vhodné prírodné podmienky	nedostatočná úroveň služieb pre cestovný ruch
nízke dopravné zaťaženie	absencia vodovodu
zvedený separovaný zber v obci	absencia plynofikácie
	slabé využitie prírodných daností obce
	absencia kanalizácie a ČOV
	zlý technický stav priekop a rigolov
	vysoká energetická náročnosť budovy OcÚ a KD
príležitosti	ohrozenia
<i>hospodárska</i>	<i>hospodárska</i>
dobudovanie cestnej infraštruktúry a napojenie regiónu na celoštátnu diaľničnú sieť Slovenskej republiky	zaostávanie Prešovského vyššieho územného celku v porovnaní s ostatnými regiónmi Slovenska
využitie štrukturálnych nástrojov Európskej únie a iných verejných zdrojov na rozvojové projekty v obci a jej katastri	konkurencia obcí s problémami podobného charakteru pri čerpaní štrukturálnej pomoci a verejných zdrojov na rozvoj a budovanie infraštruktúry obce
príchod investora/investorov do obce za účelom posilnenia obecnej ekonomiky	nezáujem investorov o podnikanie v obci
rozvoj agroturistiky a vidieckeho CR	nezáujem operátorov informačných infraštruktúry o región
zabezpečenie informačnej infraštruktúry pomocou operátorov a internetových providerov	
<i>sociálna</i>	<i>sociálna</i>
využitie ďalších služieb NVO v sociálnej oblasti	pasivita, nezáujem a odovzdanosť občanov vo vzťahu k verejným záležitostiam
obnova miestnych komunikácií	zvyšujúca sa migrácia obyvateľov za prácou
revitalizácia športovo rekreačnej zóny	
zriadenie MŠ	
ochota ľudí podieľať sa na aktivitách obce	
<i>životné prostredie</i>	<i>životné prostredie</i>



využitie potenciálu regiónu v oblasti turizmu, agroturistiky a kongresovej turistiky	strata atraktivity vidieckeho prostredia v súvislosti s rastom nárokov obyvateľov a turistov na služby a životné prostredie
koordinácia na úrovni mikroregiónu za účelom pozdvihnutia úrovne cestovného ruchu a služieb v regióne	riziko povodne
dobudovanie vodovodu a kanalizácie	Neochota obyvateľov separovať odpad
možnosť využitia biomasy na kúrenie	
Zintenzívnenie odpadového hospodárstva (separovaný zber)	
rekonštrukcia budovy OcÚ a KD	

4 STRATEGICKÁ ČASŤ

Strategická časť PHSR obce Vít'azovce má za cieľ sformulovať strednodobé rozvojové ciele obce a navrhnúť intervenčnú logiku stratégie. Strategická časť PHSR obce Vít'azovce obsahuje víziu, strategický cieľ a opatrenia, ktoré chce obec dosiahnuť pri zohľadnení jej vnútorných špecifik a rešpektovaní princípov regionálnej politiky v záujme dosiahnutia vyváženého udržateľného rozvoja územia.

Táto časť obsahuje:

- víziu územia obce Vít'azovce,
- formuláciu a návrh stratégie,
- výber a popis strategického cieľa a špecifických cieľov v jednotlivých prioritách

Pri sformulovaní vízie, stratégie a cieľov obce sa vychádza z aktuálne schválených strategických dokumentov na národnej úrovni pri zohľadnení celoeurópskej stratégie s názvom Stratégia Európa 2020.

Základom Stratégie Európa 2020 sú 3 navzájom sa dopĺňujúce priority, a to:

- **Inteligentný rast:** vytvorenie hospodárstva založeného na znalostiach a inovácii
- **Udržateľný rast:** podporovanie ekologickejšieho a konkurencieschopnejšieho hospodárstva, ktoré efektívnejšie využíva zdroje



- **Inkluzívny rast:** podporovanie hospodárstva s vysokou mierou zamestnanosti, ktoré zabezpečí sociálnu a územnú súdržnosť

Na základe vyššie uvedených priorít si EÚ stanovila do roku 2020 päť hlavných cieľov, ktoré chce dosiahnuť, a to:

- miera zamestnanosti obyvateľov vo veku 20-64 rokov by mala dosiahnuť 75 %,
- úroveň investícií do výskumu a vývoja by mala dosiahnuť 3 % HDP EÚ,
- je potrebné dosiahnuť ciele „20/20/20“ v oblasti klímy/energie (vrátane zvýšenia záväzku, pokiaľ ide o zníženie emisií na 30 %, ak budú vhodné podmienky),
- podiel ľudí, ktorí predčasne ukončia školskú dochádzku, by sa mal znížiť pod 10 % a minimálne 40 % mladých ľudí by malo mať vysokoškolské vzdelanie,
- 20 miliónov menej ľudí by malo byť ohrozených chudobou

Pre obdobie rokov 2016-2023 s výhľadom do roku 2025 si obec Vít'azovce stanovila víziu, ktorá má napomôcť k dosiahnutiu vyššie stanovených cieľov EÚ.

Vízia: Obec Vít'azovce má vytvorené podmienky pre systematické zlepšovanie podmienok a životnej úrovne obyvateľstva v obci, ktoré prinášajú trvalo udržateľný rozvoj obce využívajúc pritom prírodno-historický potenciál s minimálnym dopadom na životné prostredie.

Pre stanovenie strategického cieľa obce Vít'azovce sa vychádza z Národnej stratégie regionálneho rozvoja SR, ktorá je v súlade s inými strategickými a koncepčnými dokumentmi v oblasti politiky súdržnosti nadväzuje na Partnerskú dohodu SR na roky 2014–2020, v oblasti územného rozvoja je stratégia koordinovaná s Koncepciou územného rozvoja Slovenska.

Stanovenie strategického cieľa obce sa opiera o východiskový stav definovaný v Národnej stratégii regionálneho rozvoja SR a o princípy zásadného smerovania v prioritných oblastiach. Národná stratégia regionálneho rozvoja SR **stanovuje 4 strategické ciele pre Prešovský kraj**, ktorými sú:

1. posilnenie produktivity a konkurencieschopnosti v kľúčových a perspektívnych odvetviach priemyslu a služieb,



2. zhodnotenie a posilnenie vnútorného potenciálu turizmu s prepojením na ochranu a tvorbu životného prostredia,
3. komplexný rozvoj a posilnenie vidieka na hospodárstve regiónu,
4. zvýšenie kvality ľudského potenciálu – riešenie rómskej otázky a podpora mladých ľudí, rozvoj všetkých foriem celoživotného vzdelávania (CŽV) a celoživotného poradenstva (CŽP).

Strategický cieľ obce Vít'azovce: „Zabezpečenie vhodných podmienok pre zvýšenie konkurencieschopnosti obce, zabezpečenie zlepšenia kvality života obyvateľov a zabezpečenie trvalo udržateľného rozvoja obce s dôrazom na možný rozvojový potenciál reflektujúci pritom strategické ciele Prešovského samosprávneho kraja.“

Pre naplnenie stanovenej vízie obce boli definované tri prioritné oblasti (priorita):

- **Rozvoj činností a služieb obyvateľstvu**
- **Rozvoj infraštruktúry a občianskej vybavenosti**
- **Podpora kultúry, športu a aktivít pre voľný čas**

Tabuľka 26 Prehľad priority, špecifických cieľov a opatrení - priorita 1

Priorita 1: Rozvoj činností a služieb obyvateľstvu
Špecifický cieľ 1: Zlepšiť efektívnosť výkonu verejnej správy
Opatrenie 1.1 Zlepšenie poskytovania služieb verejnej správy obyvateľstvu v kompetencii obce
Opatrenie 1.2 Vytváranie strategických dokumentov obce a ich aktualizácia
Opatrenie 1.3 Budovanie a modernizácia poskytovania sociálnych a komunitných služieb

Zdroj: vlastné spracovanie



Tabuľka 27 Prehľad priority, špecifických cieľov a opatrení - priorita 2

Priorita 2: Rozvoj infraštruktúry a občianskej vybavenosti
Špecifický cieľ 2: Rozvoj a obnova obce so zameraním na technickú infraštruktúru
Opatrenie 2.1 Výstavba a rekonštrukcia technickej infraštruktúry a životného prostredia
Opatrenie 2.2 Zvýšenie energetickej efektívnosti
Opatrenie 2.3 Nakladanie s komunálnymi odpadmi
Opatrenie 2.4 Zlepšenie podmienok v rámci protipovodňových aktivít v obci

Zdroj: vlastné spracovanie

Tabuľka 28 Prehľad priority, špecifických cieľov a opatrení - priorita 3

Priorita 3 – Podpora kultúry, športu a aktivít pre voľný čas
Špecifický cieľ 3: Zlepšiť podmienky pre kultúru a šport
Opatrenie 3.1 Zlepšenie infraštruktúry pre kultúru a šport
Opatrenie 3.2 Zvýšenie bezpečnosti v obci
Opatrenie 3.3 Prezentácia obce v územných a regionálnych združeniach

Zdroj: vlastné spracovanie

5 PROGRAMOVÁ ČASŤ

Programová časť PHSR obce Vítázovce nadväzuje na analytickú a strategickú časť a obsahuje zoznam opatrení a projektov/aktivít a ukazovateľov na zabezpečenie realizácie PHSR. Programová časť PHSR obsahuje podrobnejšie rozpracovanie strategického cieľa a špecifických cieľov vo všetkých troch prioritných oblastiach, tak aby sa naplnila stanovená vízia obce Vítázovce na roky 2016-2023 s výhľadom do roku 2025, a to: *Obec Vítázovce má vytvorené podmienky pre systematické zlepšovanie podmienok a životnej úrovne obyvateľstva*



v obci, ktoré prinášajú trvalo udržateľný rozvoj obce využívajúc pritom prírodno-historický potenciál s minimálnym dopadom na životné prostredie.

Vypracovanie programovej časti je v súlade s odporúčanou metodikou a zahŕňa nasledovné činnosti:

1. Navrhnuté projekty a aktivity na dosiahnutie opatrení definovaných v strategickej časti (tabuľka priority, špecifických cieľov a opatrení).
2. Na návrhoch projektových zámerov a aktivít sa podieľali strategickí partneri, prizvané organizácie a odsúhlasili poslanci obecného zastupiteľstva.
3. Pracovná skupina stanovila pre jednotlivé projekty a aktivity sumárny zoznam ukazovateľov, ktorý je potrebný hlavne k monitorovaniu a hodnoteniu PHSR.
4. Riadiaci tím stanovil termíny realizácie projektov a odhadovanú výšku nákladov potrebných na ich realizáciu.

Tabuľka 29 Súhrnný prehľad opatrení, aktivít a ukazovateľov- priorit 1

Priorita č. 1		Rozvoj činností a služieb obyvateľstvu
Opatrenie č. 1.1		Zlepšenie poskytovania služieb verejnej správy obyvateľstvu v kompetencii obce
Aktivita	1.1.1	Zavedenie E -governmentu (Matrika, hrobové miesta, tlačivá a ostatné služby obce)
Opatrenie č. 1.2		Vytváranie strategických dokumentov obce a ich aktualizácia
Aktivita	1.2.1	Aktualizácia Územného plánu obce
	1.2.2	Monitoring a aktualizácia Programu hospodárskeho a sociálneho rozvoja obce
	1.2.3	Aktualizácia VZN a smerníc v rámci platnej legislatívy
Opatrenie č. 1.3		Budovanie a modernizácia poskytovania sociálnych a komunitných služieb
Aktivita	1.3.1	Zabezpečovanie prevádzky denného stacionára
	1.3.2	Podpora aktivít a podujatí v dennom stacionári
	1.3.3	Podpora činností v rámci aktívneho nástroja znižovania nezamestnanosti (aktivačné práce)
	1.3.4	Opatrovateľská služba
	1.3.5	Sociálna pomoc občanom v hmotnej a sociálnej núdzi

Zdroj: vlastné spracovanie



Tabuľka 30 Časový harmonogram aktivít - Priorita č.1

Priorita č. 1		Rozvoj činností a služieb obyvateľstvu							
Roky		2016	2017	2018	2019	2020	2021	2022	2023
Opatrenie č. 1.1		Zlepšenie poskytovania služieb verejnej správy obyvateľstvu v kompetencii obce							
Aktivita 1.1.1	Zavedenie E -governmentu (Matrika, hrobové miesta, tlačivá a ostatné služby obce)		x	x	x				
Opatrenie č. 1.2		Vytváranie strategických dokumentov obce a ich aktualizácia							
Aktivita 1.2.1	Aktualizácia Územného plánu obce			x					
Aktivita 1.2.2	Monitoring a aktualizácia Programu hospodárskeho a sociálneho rozvoja obce	x	x	x	x	x	x	x	x
Aktivita 1.2.3	Aktualizácia VZN a smerníc v rámci platnej legislatívy	x	x	x	x	x	x	x	x
Opatrenie č. 1.3		Budovanie a modernizácia poskytovania sociálnych a komunitných služieb							
Aktivita 1.3.1	Zabezpečovanie prevádzky denného stacionára	x	x	x	x	x	x	x	x
Aktivita 1.3.2	Podpora aktivít a podujatí v dennom stacionári	x	x	x	x	x	x	x	x
Aktivita 1.3.3	Podpora činností v rámci aktívneho nástroja znižovania nezamestnanosti (aktivačné práce)	x	x	x	x	x	x	x	x
Aktivita 1.3.4	Opatrovateľská služba	x	x	x	x	x	x	x	x
Aktivita 1.3.5	Sociálna pomoc občanom v hmotnej a sociálnej núdzi	x	x	x	x	x	x	x	x

Zdroj: vlastné spracovanie

Tabuľka 31 Merateľné ukazovatele aktivít - Priorita č.1

Priorita č. 1		Rozvoj činností a služieb obyvateľstvu	Merateľné ukazovatele
Opatrenie č. 1.1		Zlepšenie poskytovania služieb verejnej správy obyvateľstvu v kompetencii obce	
Aktivita	1.1.1	Zavedenie E - governmentu (Matrika, hrobové miesta, tlačivá a ostatné služby obce)	Zavedené služby
Opatrenie č. 1.2		Vytváranie strategických dokumentov obce a ich aktualizácia	
Aktivita	1.2.1	Aktualizácia Územného plánu obce	Uskutočnená aktualizácia
	1.2.2	Monitoring a aktualizácia Programu hospodárskeho a sociálneho rozvoja obce	Uskutočnená aktivita
	1.2.3	Aktualizácia VZN a smerníc v rámci platnej legislatívy	Schválene VZN
Opatrenie č. 1.3		Budovanie a modernizácia poskytovania sociálnych a komunitných služieb	



Aktivita	1.3.1	Zabezpečovanie prevádzky denného stacionára	Zabezpečená aktivita
	1.3.2	Podpora aktivít a podujatí v dennom stacionári	Počet aktivít
	1.3.3	Podpora činností v rámci aktívneho nástroja znižovania nezamestnanosti (aktivačné práce)	Počet aktivizovaných nezamestnaných
	1.3.4	Opatrovateľská služba	Počet opatrovateliek
	1.3.5	Sociálna pomoc občanom v hmotnej a sociálnej núdzi	Počet občanov ktorým bola poskytnutá pomoc

Zdroj: vlastné spracovanie

Tabuľka 32 Súhrnný prehľad opatrení, aktivít a ukazovateľov- prioritá 2

Priorita č. 2		Rozvoj infraštruktúry a občianskej vybavenosti	
Opatrenie č. 2.1		Výstavba a rekonštrukcia technickej infraštruktúry a životného prostredia	
Aktivita	2.1.1	Dobudovanie a rekonštrukcia základnej technickej infraštruktúry miestnych komunikácií a chodníkov	
	2.1.2	Dobudovanie a rekonštrukcia základnej technickej infraštruktúry kanalizácie a vodovodu	
	2.1.3	Rekonštrukcia existujúceho priepustu popod cestu III. triedy Ohradzany-Lukáčovce	
	2.1.4	Preventívna ochrana MK	
	2.1.5	Pravidelná údržba verejných priestranstiev, parkov, chodníkov a miestnych komunikácií vrátane výsadby zelene a drevín	
	2.1.6	Pravidelná údržba cintorínu a Domu smútku a prístupová cesta k Domu smútku (117 m ²)	
	2.1.7	Prístupová cesta k Domu športu (210 m ²)	
	2.1.8	Podpora individuálnej bytovej výstavby	
	2.1.9	Zabezpečiť pokrytie obce signálom mobilných operátorov a internetom	
Opatrenie č. 2.2		Zvýšenie energetickej efektívnosti	
Aktivita	2.2.1	Komplexná rekonštrukcia a zníženie energetickej náročnosti budovy Obecného úradu s kultúrnym domom	
Opatrenie č. 2.3		Nakladanie s komunálnymi odpadmi	
Aktivita	2.3.1	Zvýšenie počtu separačných kontajnerov	
	2.3.2	Monitoring a odstránenie čiernych skládok	
	2.3.3	Zriadenie kompostoviska	
	2.3.4	Činností súvisiacich s osvetou a propagáciou separácie	
Opatrenie č. 2.4		Zlepšenie podmienok v rámci protipovodňových aktivít v obci	
Aktivita	2.4.1	Úprava a regulácia odvodňovacích rigolov a priehrad	

Zdroj: vlastné spracovanie



Tabuľka 33 Časový harmonogram aktivít - Priorita č.2

Priorita č. 2		Rozvoj infraštruktúry a občianskej vybavenosti							
Roky		2016	2017	2018	2019	2020	2021	2022	2023
Opatrenie č. 2.1	Výstavba a rekonštrukcia technickej infraštruktúry a životného prostredia								
Aktivita 2.1.1	Dobudovanie a rekonštrukcia základnej technickej infraštruktúry miestnych komunikácií a chodníkov		x	x					
Aktivita 2.1.2	Dobudovanie a rekonštrukcia základnej technickej infraštruktúry kanalizácie a vodovodu					x	x	x	x
Aktivita 2.1.3	Rekonštrukcia existujúceho priepustu popod cestu III. triedy Ohradzany-Lukáčovce				x				
Aktivita 2.1.4	Preventívna ochrana MK								
Aktivita 2.1.5	Pravidelná údržba verejných priestranstiev, parkov, chodníkov a miestnych komunikácií vrátane výsadby zelene a drevín	x	x	x	x	x	x	x	x
Aktivita 2.1.6	Pravidelná údržba cintorínu a Domu smútku a prístupová cesta k Domu smútku (117 m ²)	x	x	x	x	x	x	x	x
Aktivita 2.1.6	Prístupová cesta k Domu športu (210 m ²)		x	x					
Aktivita 2.1.6	Podpora individuálnej bytovej výstavby				x	x	x		
Aktivita 2.1.6	Zabezpečiť pokrytie obce signálom mobilných operátorov a internetom			x					
Opatrenie č. 2.2	Zvýšenie energetickej efektívnosti								
Aktivita 2.2.1	Komplexná rekonštrukcia a zníženie energetickej náročnosti budovy Obecného úradu kultúrnym domom				x	x			
Opatrenie č. 2.3	Nakladanie s komunálnymi odpadmi								
Aktivita 2.3.1	Zvýšenie počtu separačných kontajnerov	x	x	x	x	x	x	x	x
Aktivita 2.3.2	Monitoring a odstránenie čiernych skládok	x	x	x	x	x	x	x	x
Aktivita 2.3.3	Zriadenie kompostoviska								
Aktivita 2.3.4	Činnosti súvisiacich s osvetou a propagáciou separácie	x	x	x	x	x	x	x	x
Opatrenie č. 2.4	Zlepšenie podmienok v rámci protipovodňových aktivít v obci								



Aktivita 2.4.1	Úprava a regulácia odvodňovacích rigolova priehrad					x				
----------------	--	--	--	--	--	---	--	--	--	--

Zdroj: vlastné spracovanie

Tabuľka 34 Merateľné ukazovatele aktivít - Priorita č.2

Priorita č. 2		Rozvoj infraštruktúry a občianskej vybavenosti	Merateľné ukazovatele
Opatrenie č. 2.1		Výstavba a rekonštrukcia technickej infraštruktúry a životného prostredia	
Aktivita	2.1.1	Dobudovanie a rekonštrukcia základnej technickej infraštruktúry miestnych komunikácií a chodníkov	Zrealizované projekty
	2.1.2	Dobudovanie a rekonštrukcia základnej technickej infraštruktúry kanalizácie a vodovodu	Zrealizované projekty
	2.1.3	Rekonštrukcia existujúceho priepustu popod cestu III. triedy Ohradzany-Lukáčovce	Realizovaný projekt
	2.1.4	Preventívna ochrana MK	Realizovaná aktivita
	2.1.5	Pravidelná údržba verejných priestranstiev, parkov, chodníkov a miestnych komunikácií vrátane výsadby zelene a drevín	Počet aktivít
	2.1.6	Pravidelná údržba cintorínu a Domu smútku a prístupová cesta k Domu smútku (117 m2)	Realizovaný projekt/aktivita
	2.1.7	Prístupová cesta k Domu športu (210 m2)	Realizovaný projekt
	2.1.8	Podpora individuálnej bytovej výstavby	Počet pozemkov k IBV
	2.1.9	Zabezpečiť pokrytie obce signálom mobilných operátorov a internetom	Počet operátorov
Opatrenie č. 2.2		Zvýšenie energetickej efektívnosti	
Aktivita	2.2.1	Komplexná rekonštrukcia a zníženie energetickej náročnosti budovy Obecného úradu kultúrnym domom	Realizovaný projekt
Opatrenie č. 2.3		Nakladanie s komunálnymi odpadmi	
Aktivita	2.3.1	Zvýšenie počtu separačných kontajnerov	Počet nových kontajnerov
	2.3.2	Monitoring a odstránenie čiernych skládok	Počet odstránených skládok
	2.3.3	Zriadenie kompostoviska	ton spracovaného BRO
	2.3.4	Činnosti súvisiacich s osvetou a propagáciou separácie	Počet aktivít
Opatrenie č. 2.4		Zlepšenie podmienok v rámci protipovodňových aktivít v obci	
Aktivita	2.4.1	Úprava a regulácia odvodňovacích rigolova priehrad	Počet aktivít

Zdroj: vlastné spracovanie



Tabuľka 35 Súhrnný prehľad opatrení, aktivít a ukazovateľov- prioritá 3

Priorita č. 3		Podpora kultúry, športu a aktivít pre voľný čas
Opatrenie č. 3.1		Zlepšenie infraštruktúry pre kultúru a šport
Aktivita	3.1.1	Organizovanie pravidelných kultúrno - spoločenských podujatí v obci
	3.1.2	Organizovanie nepravidelných kultúrno - spoločenských podujatí v obci
	3.1.3	Podpora tradičných športových podujatí
	3.1.4	Revitalizácia športovo-relaxačnej zóny
	3.1.5	Podpora aktivít klubov a združení v obci
	3.1.6	Prevádzka a údržba miestneho rozhlasu
	3.1.7	Budovanie doplnkovej infraštruktúry pre cykloturistiku
Opatrenie č. 3.2		Zvýšenie bezpečnosti v obci
	3.2.1	Obnova a doplnenie zvislého a vodorovného dopravného značenia
	3.2.2	Zriadenie nasvetlenia priechodov pre chodcov
Opatrenie č. 3.3		Prezentácia obce v územných a regionálnych združeniach
Aktivita	3.3.1	Účasť obce na regionálnych projektoch propagácie regiónu a územia MAS
	3.3.2	Vytvorenie novej internetovej stránky podľa štandardov IS VS
	3.3.3	Pokračovanie v aktivitách cezhraničnej spolupráce
	3.3.4	Vybudovanie cyklochodníkov spoločne s inými okolitými obcami

Zdroj: vlastné spracovanie

Tabuľka 36 Časový harmonogram aktivít - Priorita č.3

Priorita č. 3		Podpora kultúry, športu a aktivít pre voľný čas							
Roky		2016	2017	2018	2019	2020	2021	2022	2023
Opatrenie č. 3.1		Zlepšenie infraštruktúry pre kultúru a šport							
Aktivita 3.1.1	Organizovanie pravidelných kultúrno - spoločenských podujatí v obci	x	x	x	x	x	x	x	x
Aktivita 3.1.2	Organizovanie nepravidelných kultúrno - spoločenských podujatí v obci	x	x	x	x	x	x	x	x
Aktivita 3.1.3	Podpora tradičných športových podujatí	x	x	x	x	x	x	x	x
Aktivita 3.1.4	Revitalizácia športovo-relaxačnej zóny				x				



Aktivita 3.1.5	Podpora aktivít klubov a združení v obci								
Aktivita 3.1.6	Prevádzka a údržba miestneho rozhlasu	x	x	x	x	x	x	x	x
Aktivita 3.1.7	Budovanie doplnkovej infraštruktúry pre cykloturistiku					x	x		
Opatrenie č. 3.2	Zvýšenie bezpečnosti v obci								
Aktivita 3.2.1	Obnova a doplnenie zvislého a vodorovného dopravného značenia			x					
Aktivita 3.2.2	Zriadenie nasvetlenia priechodov pre chodcov						x		
Opatrenie č. 3.3	Prezentácia obce v územných a regionálnych združeniach								
Aktivita 3.3.1	Účasť obce na regionálnych projektoch propagácie regiónu a územia MAS	x	x	x	x	x	x	x	x
Aktivita 3.3.2	Vytvorenie novej internetovej stránky podľa štandardov IS VS		x						
Aktivita 3.3.3	Pokračovanie v aktivitách cezhraničnej spolupráce	x	x	x	x	x	x	x	x
Aktivita 3.3.4	Vybudovanie cyklochodníkov spoločne s inými okolitými obcami						x		

Zdroj: vlastné spracovanie

Tabuľka 37 Merateľné ukazovatele aktivít - Priorita č.3

Priorita č. 3		Podpora kultúry, športu a aktivít pre voľný čas	Merateľné ukazovatele
Opatrenie č. 3.1		Zlepšenie infraštruktúry pre kultúru a šport	
Aktivita	3.1.1	Organizovanie pravidelných kultúrno - spoločenských podujatí v obci	2
	3.1.2	Organizovanie nepravidelných kultúrno - spoločenských podujatí v obci	1
	3.1.3	Podpora tradičných športových podujatí	1
	3.1.4	Revitalizácia športovo-relaxačnej zóny	Realizovaný projekt
	3.1.5	Podpora aktivít klubov a združení v obci	MK SR, Nadácie, Sponzori
	3.1.6	Prevádzka a údržba miestneho rozhlasu	1
	3.1.7	Budovanie doplnkovej infraštruktúry pre cykloturistiku	1
Opatrenie č. 3.2		Zvýšenie bezpečnosti v obci	
	3.2.1	Obnova a doplnenie zvislého a vodorovného dopravného značenia	Počet aktivít, značiek, dĺžka značenia
	3.2.2	Zriadenie nasvetlenia priechodov pre chodcov	Počet priechodov
Opatrenie č. 3.3		Prezentácia obce v územných a regionálnych združeniach	



Aktivita	3.3.1	Účasť obce na regionálnych projektoch propagácie regiónu a územia MAS	Počet projektov
	3.3.2	Vytvorenie novej internetovej stránky podľa štandardov IS VS	Vytvorený web
	3.3.3	Pokračovanie v aktivitách cezhraničnej spolupráce	Počet projektov, podujatí
	3.3.4	Vybudovanie cyklochodníkov spoločne s inými okolitými obcami	Dĺžka cyklochodníka

Zdroj: vlastné spracovanie

6 REALIZAČNÁ ČASŤ

Samotnú realizáciu PHSR obce Vít'azovce vykonáva obec tak ako je to uvedené v § 12 Zákona NR SR č. 539/2008 Z. z. o podpore regionálneho rozvoja. „Obec vo svojej pôsobnosti na účely podpory regionálneho rozvoja: ... b) *zabezpečuje a koordinuje vypracovanie a realizáciu programu hospodárskeho rozvoja a sociálneho rozvoja obce, pravidelne ho monitoruje a každoročne vyhodnocuje jeho plnenie, zabezpečuje súlad programu hospodárskeho rozvoja a sociálneho rozvoja obce s územnoplánovacou dokumentáciou, ak jej spracovanie vyžaduje osobitný predpis.*“

Realizačná časť PHSR obce Vít'azovce nadväzuje na predchádzajúce časti vo väzbe na aktivity a navrhované ukazovatele. Realizačná časť obsahuje popis úloh jednotlivých partnerov, popis inštitucionálneho a organizačného zabezpečenia, popis komunikačnej stratégie PHSR obce k jednotlivým cieľovým skupinám, systém monitorovania a hodnotenia a akčný plán s výhľadom na 2 roky.

6.1 INŠTITUCIONÁLNE A ORGANIZAČNÉ ZABEZPEČENIE

Úspešné zvládnutie naplnenia stanovených cieľov závisí od inštitucionálnych kapacít a organizačného zabezpečenia procesov. Navrhnuté projektové zámery a aktivity možno uskutočňovať vlastnými personálnymi kapacitami obce alebo prostredníctvom využívania externých agentúr a poradcov (hlavne v oblasti projektovania zámerov a spracovania žiadostí na dotácie). Využitie externých personálnych kapacít umožní obci Vít'azovce efektívnejší proces realizácie naplánovaných aktivít v rovnakom čase.



Postup organizačného zabezpečenia realizácie PHSR obce Vít'azovce – obec raz ročne získa a spracuje pripomienky partnerov, poslancov a verejnosti. V prípade zásadných pripomienok a návrhov bude uvažovať nad aktualizáciou PHSR obce v závislosti od personálnych, časových a finančných možností obce.

Úsek účtovníctva o rozpočte zabezpečuje **finančné riadenie** realizácie PHSR obce Vít'azovce v súlade so schváleným rozpočtom obce a schválenými finančnými prostriedkami z európskych investičných a štrukturálnych fondov pre roky 2014-2020 ako aj dotačnými schémami.

Obecné zastupiteľstvo vo vzťahu k realizácii PHSR obce Vít'azovce plní nasledovné úlohy:

- schvaľuje Program hospodárskeho rozvoja a sociálneho rozvoja obce
- v rámci hodnotenia PHSR obce schvaľuje každoročne hodnotiace a monitorovacie správy, rozhoduje o zmenách a aktualizácii programu.
- schvaľuje spolufinancovanie projektov financovaných z vlastných a doplnkových zdrojov

Starosta vo vzťahu k realizácii PHSR obce vykonáva nasledovné činnosti:

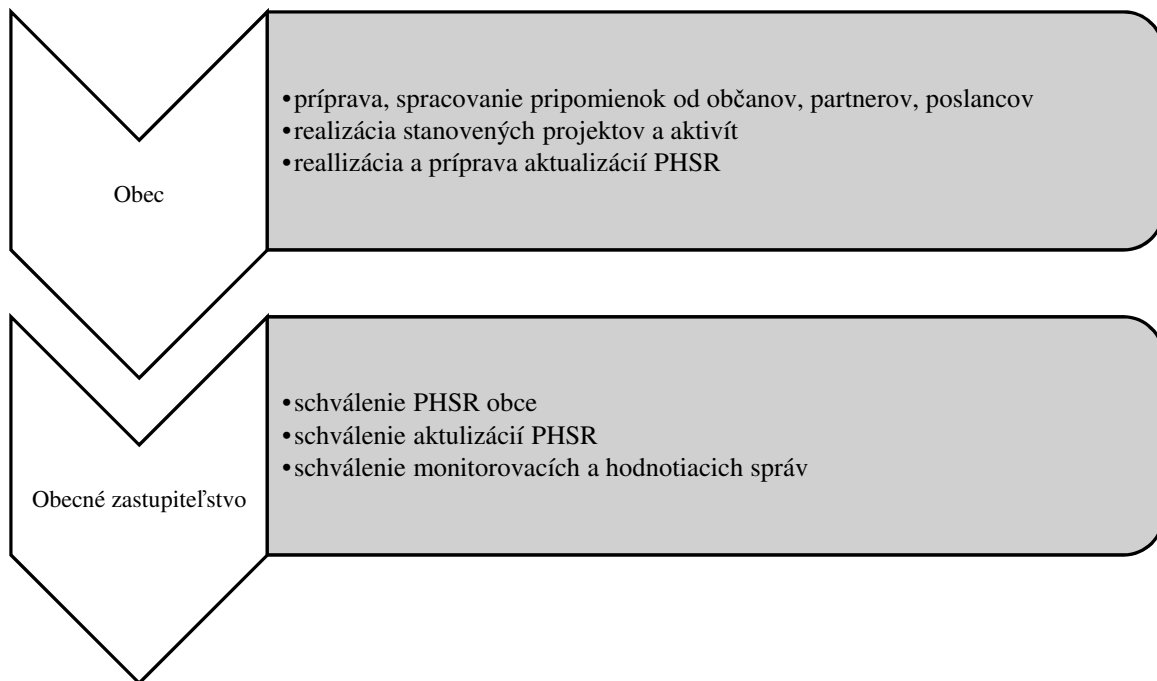
- riadi celý proces realizácie PHSR obce,
- podpisuje uznesenia obecného zastupiteľstva vo vzťahu k PHSR obce – schválenie strategického dokumentu, schválenie aktualizácie a pod.
- vykonáva uznesenia a zastupuje obec vo vzťahu k štátnym orgánom, k právnickým a fyzickým osobám.

Matica zodpovednosti vo vzťahu k realizácii PHSR obce

- nižšie uvedená schéma matice zodpovednosti zobrazuje rámec zodpovednosti potrebný pre efektívnu a účelnú realizáciu PHSR obce v stanovenom období.



Obrázok 8 Matica zodpovednosti



Zdroj: vlastné spracovanie

Spoločným výstupom všetkých pracovníkov obecného úradu bude vypracovanie materiálu na rokovanie obecného zastupiteľstva – hodnotiace a monitorovacie správy za príslušný kalendárny rok vrátane návrhu akčného plánu (dvojročný cyklus). Spracovaný materiál predloží starosta obecnému zastupiteľstvu v dostatočnom časovom predstihu na schválenie.

6.2 KOMUNIKAČNÁ STRATÉGIA

Na základe minuloročných skúseností s realizáciou činností vyplývajúcich z PHSR, možno konštatovať, že v obci je zabezpečený plynulý tok informácií súvisiacich so zabezpečením aktivít potrebných pre realizáciu PHSR. Obec plánuje využiť aj v budúcnosti v rámci projektového cyklu na úrovni jednotlivých projektov služby externých subjektov (príprava projektovej dokumentácie, príslušné povolenia, proces verejného obstarávania, dodávky služieb, tovarov a stavebných prác, príprava žiadostí o doplnkové zdroje financovania), aby sa zabezpečila plynulá a efektívna realizácia navrhovaných opatrení.

Obec Vít'azovce si stanovila komunikačnú stratégiu vo vzťahu k PHSR obce nasledovným spôsobom a týmito stanovenými úlohami:



Obec Vít'azovce v rámci komunikácie zabezpečí pravidelnú komunikáciu s internými a externými pracovníkmi participujúcimi na realizácii cieľov PHSR o postupe a realizácii aktivít navrhnutých v akčnom pláne, informovanie verejnosti o postupe a spôsobe realizácie jednotlivých aktivít primeraným spôsobom a zabezpečenie zapájania neziskového sektoru pri realizácii a hodnotení PHSR, prezentovanie výsledkov procesu realizácie PHSR obce prostredníctvom web stránky. Uskutočňovanie brainstormingu pre získavanie informácií, inšpirácií a nových možností, informovanie o zrealizovaných projektoch prostredníctvom lokálnych médií (infokanáľ, rozhlas) s cieľom budovania pozitívneho imidžu obce.

6.3 MONITOROVANIE A HODNOTENIE

Hlavným cieľom monitorovania a hodnotenia PHSR je získať komplexnú informáciu o tom, ako sa plnia opatrenia definované v PHSR. Obecný úrad zabezpečí spracovanie monitorovacej správy v súčinnosti s ostatnými externými pracovníkmi participujúcimi na realizácii projektov v rámci PHSR. Vstupnými údajmi pre monitorovanie sú údaje z plánovaných a dosiahnutých merateľných ukazovateľov u jednotlivých projektov/aktivít. Výstupom bude spracovaná monitorovacia správa, ktorá bude predložená obecnému zastupiteľstvu 1x ročne. Monitorovanie plnenia bude stálym procesom zameraným na pravidelné sledovanie zmien prostredníctvom navrhnutých ukazovateľov, ktoré sa vzťahujú na jednotlivé projekty.

Tabuľka 38 Plán hodnotenia a monitorovania

Typ hodnotenia	Dôvod vykonávania, periodicita
Monitorovanie a hodnotenie realizácie PHSR - každoročne	každoročne v zmysle príslušných ustanovení zákona č. 539/2008 o podpore regionálneho rozvoja
Ad hoc hodnotenie celého PHSR	v strede obdobia/na konci realizácie PHSR
Ad hoc mimoriadne hodnotenie	pri viditeľnom odklone od stanovených cieľov
Ad hoc hodnotenie celého PHSR alebo jeho častí	na základe rozhodnutia poslancov, kontrolného orgánu obce a pod.

Zdroj: vlastné spracovanie

Hodnotenie PHSR Vít'azovce sa bude vykonávať na úrovni plnenia špecifických cieľov. Proces hodnotenia sa vykonáva dvakrát za celú dobu realizácie PHSR, a to v strede obdobia realizácie PHSR a na konci sledovaného obdobia v roku 2024. Podklady do hodnotenia PHSR



poskytnú spracovateľovi hodnotiacej správy okrem pracovníkov obecného úradu aj partneri/realizátori jednotlivých projektových zámerov.

6.4 AKČNÝ PLÁN

Súčasťou realizačnej časti tohto strategického dokumentu je spracovaný Akčný plán podľa jednotlivých prioritných oblastí a obsahuje aktivity/zoznam investícií všetkých opatrení na plánované obdobie.

Tabuľka 39 Akčný plán

Priorita č. 1		Rozvoj činností a služieb obyvateľstvu	Náklady na opatrenie v EUR
Opatrenie č. 1.1		Zlepšenie poskytovania služieb verejnej správy obyvateľstvu v kompetencii obce	
Aktivita	1.1.1	Zavedenie E -governmentu (Matrika, hrobové miesta, tlačivá a ostatné služby obce)	2000
Opatrenie č. 1.2		Vytváranie strategických dokumentov obce a ich aktualizácia	
Aktivita	1.2.1	Aktualizácia Územného plánu obce	1000
	1.2.2	Monitoring a aktualizácia Programu hospodárskeho a sociálneho rozvoja obce	350
	1.2.3	Aktualizácia VZN a smerníc v rámci platnej legislatívy	-
Opatrenie č. 1.3		Budovanie a modernizácia poskytovania sociálnych a komunitných služieb	
Aktivita	1.3.1	Zabezpečovanie prevádzky denného stacionára	dodávateľ
	1.3.2	Podpora aktivít a podujatí v dennom stacionári	100/rok
	1.3.3	Podpora činností v rámci aktívneho nástroja znižovania nezamestnanosti (aktivačné práce)	500
	1.3.4	Opatrovateľská služba	100
	1.3.5	Sociálna pomoc občanom v hmotnej a sociálnej núdzi	300
Priorita č. 2		Rozvoj infraštruktúry a občianskej vybavenosti	Náklady na opatrenie v EUR
Opatrenie č. 2.1		Výstavba a rekonštrukcia technickej infraštruktúry a životného prostredia	
Aktivita	2.1.1	Dobudovanie a rekonštrukcia základnej technickej infraštruktúry miestnych komunikácií a chodníkov	430 000
	2.1.2	Dobudovanie a rekonštrukcia základnej technickej infraštruktúry kanalizácie a vodovodu	Podľa PD
	2.1.3	Rekonštrukcia existujúceho priepustu popod cestu III. triedy Ohradzany-Lukáčovce	14 665,73/rok
	2.1.4	Preventívna ochrana MK	500
	2.1.5	Pravidelná údržba verejných priestranstiev, parkov, chodníkov a miestnych komunikácií vrátane výsadby zelene a drevín	500



	2.1.6	Pravidelná údržba cintorínu a Domu smútku a prístupová cesta k Domu smútku (117 m2)	17 000
	2.1.7	Prístupová cesta k Domu športu (210 m2)	20 000
	2.1.8	Podpora individuálnej bytovej výstavby	200
	2.1.9	Zabezpečiť pokrytie obce signálom mobilných operátorov a internetom	Podľa dohody s operátormi, projektu
Opatrenie č. 2.2		Zvýšenie energetickej efektívnosti	
Aktivita	2.2.1	Komplexná rekonštrukcia a zníženie energetickej náročnosti budovy Obecného úradu s kultúrnym domom	Podľa PD
Opatrenie č. 2.3		Nakladanie s komunálnymi odpadmi	
Aktivita	2.3.1	Zvýšenie počtu separačných kontajnerov	-
	2.3.2	Monitoring a odstránenie čiernych skládok	500
	2.3.3	Zriadenie kompostoviska	-
	2.3.4	Činnosti súvisiacich s osvetou a propagáciou separácie	OZV
Opatrenie č. 2.4		Zlepšenie podmienok v rámci protipovodňových aktivít v obci	
Aktivita	2.4.1	Úprava a regulácia odvodňovacích rigolova priehrad	500
Priorita č. 3		Podpora kultúry, športu a aktivít pre voľný čas	Náklady na opatrenie v EUR
Opatrenie č. 3.1		Zlepšenie infraštruktúry pre kultúru a šport	
Aktivita	3.1.1	Organizovanie pravidelných kultúrno - spoločenských podujatí v obci	1 000/rok
	3.1.2	Organizovanie nepravidelných kultúrno - spoločenských podujatí v obci	450/rok
	3.1.3	Podpora tradičných športových podujatí	500/rok
	3.1.4	Revitalizácia športovo-relaxačnej zóny	Podľa PD
	3.1.5	Podpora aktivít klubov a združení v obci	100
	3.1.6	Prevádzka a údržba miestneho rozhlasu	60/rok
	3.1.7	Budovanie doplnkovej infraštruktúry pre cykloturistiku	Podľa PD
Opatrenie č. 3.2		Zvýšenie bezpečnosti v obci	
	3.2.1	Obnova a doplnenie zvislého a vodorovného dopravného značenia	300
	3.2.2	Zriadenie nasvetlenia priechodov pre chodcov	-
Opatrenie č. 3.3		Prezentácia obce v územných a regionálnych združeniach	
Aktivita	3.3.1	Účasť obce na regionálnych projektoch propagácie regiónu a územia MAS	
	3.3.2	Vytvorenie novej internetovej stránky podľa štandardov IS VS	300/rok
	3.3.3	Pokračovanie v aktivitách cezhraničnej spolupráce	
	3.3.4	Vybudovanie cyklochodníkov spoločne s inými okolitými obcami	Zámer



7 FINANČNÁ ČASŤ

Finančná časť PHSR obce Vít'azovce obsahuje:

- finančný rámec pre realizáciu PHSR obce Vít'azovce – uvedený v prílohe,
- model doplnkového financovania jednotlivých opatrení, aktivít (projektov).

7.1 INDIKATÍVNY FINANČNÝ PLÁN NA CELÚ REALIZÁCIU PHSR OBCE

Zákon č. 583/2004 Z. z. v znení neskorších predpisov o rozpočtových pravidlách územnej samosprávy jasne definuje príjmy rozpočtu obce, z ktorých si vie obec **financovať rozvojové projekty** v konkrétnej obci či meste.

Príjmy rozpočtu obce sú:

- a) výnosy miestnych daní a poplatkov podľa osobitného predpisu,
- b) nedaňové príjmy z vlastníctva a z prevodu vlastníctva majetku obce a z činnosti obce a jej rozpočtových organizácií podľa tohto alebo osobitného zákona,
- c) výnosy z finančných prostriedkov obce,
- d) sankcie za porušenie finančnej disciplíny uložené obcou,
- e) dary a výnosy dobrovoľných zbierok v prospech obce,
- f) podiely na daniach v správe štátu podľa osobitného predpisu,
- g) dotácie zo štátneho rozpočtu na úhradu nákladov preneseného výkonu štátnej správy v súlade so zákonom o štátnom rozpočte na príslušný rozpočtový rok a dotácie zo štátnych fondov,
- h) ďalšie dotácie zo štátneho rozpočtu v súlade so zákonom o štátnom rozpočte na príslušný rozpočtový rok,
- i) účelové dotácie z rozpočtu vyššieho územného celku alebo z rozpočtu inej obce na realizáciu zmlúv podľa osobitných predpisov,
- j) prostriedky z Európskej únie a iné prostriedky zo zahraničia poskytnuté na konkrétny účel,
- k) iné príjmy ustanovené osobitnými predpismi.

Obec/mesto môže na plnenie svojich úloh použiť aj:

- a. prostriedky mimorozpočtových peňažných fondov (ďalej len "peňažné fondy"),
- b. zisk z podnikateľskej činnosti,
- c. návratné zdroje financovania,



d. združené prostriedky. (Národná rada SR, 2004)

Tabuľka 40 Model doplnkového financovania

Priorita č. 1		Rozvoj činností a služieb obyvateľstvu	Zdroj financovania	Doplnkový zdroj financovania
Opatrenie č. 1.1		Zlepšenie poskytovania služieb verejnej správy obyvateľstvu v kompetencii obce		
Aktivita	1.1.1	Zavedenie E -governmentu (Matrika, hrobové miesta, tlačivá a ostatné služby obce)	Rozpočet obce	ZMOS, OP EVS
Opatrenie č. 1.2		Vytváranie strategických dokumentov obce a ich aktualizácia		
Aktivita	1.2.1	Aktualizácia Územného plánu obce	Rozpočet obce	
	1.2.2	Monitoring a aktualizácia Programu hospodárskeho a sociálneho rozvoja obce	Rozpočet obce	
	1.2.3	Aktualizácia VZN a smerníc v rámci platnej legislatívy	Rozpočet obce	
Opatrenie č. 1.3		Budovanie a modernizácia poskytovania sociálnych a komunitných služieb		
Aktivita	1.3.1	Zabezpečovanie prevádzky denného stacionára	Rozpočet obce	OP ĽZ, IROP
	1.3.2	Podpora aktivít a podujatí v dennom stacionári	Rozpočet obce	OP ĽZ
	1.3.3	Podpora činností v rámci aktívneho nástroja znižovania nezamestnanosti (aktivačné práce)	Rozpočet obce	OP ĽZ, UPSVaR
	1.3.4	Opatrovateľská služba	Rozpočet obce	OP ĽZ
	1.3.5	Sociálna pomoc občanom v hmotnej a sociálnej núdzi	Rozpočet obce	
Priorita č. 2		Rozvoj infraštruktúry a občianskej vybavenosti	Zdroj financovania	Doplnkový zdroj financovania
Opatrenie č. 2.1		Výstavba a rekonštrukcia technickej infraštruktúry a životného prostredia		
Aktivita	2.1.1	Dobudovanie a rekonštrukcia základnej technickej infraštruktúry miestnych komunikácií a chodníkov	Rozpočet obce	Environmentálny fond, OP KŽP, OP ĽZ, IROP
	2.1.2	Dobudovanie a rekonštrukcia základnej technickej infraštruktúry kanalizácie a vodovodu	Rozpočet obce	Environmentálny fond, OP KŽP, IROP
	2.1.3	Rekonštrukcia existujúceho priepustu popod cestu III. triedy Ohradzany-Lukáčovce	Rozpočet obce	Environmentálny fond, OP KŽP,
	2.1.4	Preventívna ochrana MK	Rozpočet obce	IROP
	2.1.5	Pravidelná údržba verejných priestranstiev, parkov, chodníkov a miestnych komunikácií vrátane výsadby zelene a drevín	Rozpočet obce	IROP, VÚC
	2.1.6	Pravidelná údržba cintorínu a Domu smútku a prístupová cesta k Domu smútku (117 m ²)	Rozpočet obce	IROP
	2.1.7	Prístupová cesta k Domu športu (210 m ²)	Rozpočet obce	IROP



	2.1.8	Podpora individuálnej bytovej výstavby	Rozpočet obce	IROP
	2.1.9	Zabezpečiť pokrytie obce signálom mobilných operátorov a internetom	Rozpočet obce	OPEVS, Mobilní operátori
Opatrenie č. 2.2		Zvýšenie energetickej efektívnosti		
Aktivita	2.2.1	Komplexná rekonštrukcia a zníženie energetickej náročnosti budovy Obecného úradu s kultúrnym domom	Rozpočet obce	OP KŽP
Opatrenie č. 2.3		Nakladanie s komunálnymi odpadmi		
Aktivita	2.3.1	Zvýšenie počtu separačných kontajnerov	Rozpočet obce	OP KŽP, Environmentálny fond, OZV
	2.3.2	Monitoring a odstránenie čiernych skládok	Rozpočet obce	OP KŽP, Environmentálny fond
	2.3.3	Zriadenie kompostoviska	Rozpočet obce	OP KŽP, Environmentálny fond
	2.3.4	Činnosti súvisiacich s osvetou a propagáciou separácie	Rozpočet obce	OZV
Opatrenie č. 2.4		Zlepšenie podmienok v rámci protipovodňových aktivít v obci		
Aktivita	2.4.1	Úprava a regulácia odvodňovacích rigolova priehrad	Rozpočet obce	IROP, OP KŽP, Environmentálny fond
Priorita č. 3		Podpora kultúry, športu a aktivít pre voľný čas	Zdroj financovania	Doplnkový zdroj financovania
Opatrenie č. 3.1		Zlepšenie infraštruktúry pre kultúru a šport		
Aktivita	3.1.1	Organizovanie pravidelných kultúrno - spoločenských podujatí v obci	Rozpočet obce	MK SR, Nadácie, Sponzori
	3.1.2	Organizovanie nepravidelných kultúrno - spoločenských podujatí v obci	Rozpočet obce	MK SR, Nadácie, Sponzori
	3.1.3	Podpora tradičných športových podujatí	Rozpočet obce	MŠ SR, Nadácie, Sponzori
	3.1.4	Revitalizácia športovo-relaxačnej zóny	Rozpočet obce	Dotácie MŠ SR, ÚV SR
	3.1.5	Podpora aktivít klubov a združení v obci	Rozpočet obce	MK SR, Nadácie, Sponzori
	3.1.6	Prevádzka a údržba miestneho rozhlasu	Rozpočet obce	
	3.1.7	Budovanie doplnkovej infraštruktúry pre cykloturistiku	Rozpočet obce	MAS
Opatrenie č. 3.2		Zvýšenie bezpečnosti v obci		
	3.2.1	Obnova a doplnenie zvislého a vodorovného dopravného značenia	Rozpočet obce	IROP



	3.2.2	Zriadenie nasvetlenia priechodov pre chodcov	Rozpočet obce	IROP
Opatrenie č. 3.3		Prezentácia obce v územných a regionálnych združeniach		
Aktivita	3.3.1	Účasť obce na regionálnych projektoch propagácie regiónu a územia MAS	Rozpočet obce	MAS
	3.3.2	Vytvorenie novej internetovej stránky podľa štandardov IS VS	Rozpočet obce	OP EVS
	3.3.3	Pokračovanie v aktivitách cezhraničnej spolupráce	Rozpočet obce	Cezhraničná spolupráca PL-SK
	3.3.4	Vybudovanie cyklochodníkov spoločne s inými okolitými obcami	Rozpočet obce	IROP, VÚC, cezhraničná spolupráca PL-SK

Zdroj: vlastné spracovanie

7.2 SÚLAD CIEĽOV PHSR OBCE S CIEĽMI EK A VUC PSK

Slovenská republika uzavrela dňa 20. 6. 2014 s Európskou komisiou Partnerskú dohodu o využívaní európskych štrukturálnych a investičných fondov v rokoch 2014-2020. Partnerská dohoda definuje stratégiu a priority pre efektívne a účinné investície v objeme 15,3 mld. EUR na najbližších 10 rokov. Bolo stanovených 11 tematických cieľov:

1. Posilnenie výskumu, technologického rozvoja a inovácií
2. Zlepšenie prístupu k informáciám a IKT a zlepšenie ich využívania a kvality
3. Zvýšenie konkurencieschopnosti MSP, sektora poľnohospodárstva (v prípade EPFRV) a sektora rybárstva akvakultúry (v prípade ENRF)
4. Podpora prechodu na nízkouhlíkové hospodárstvo vo všetkých sektoroch
5. Podpora prispôsobovania sa zmene klímy, predchádzanie a riadenie rizika
6. Zachovanie a ochrana životného prostredia a podpora efektívneho využívania zdrojov
7. Podpora udržateľnej dopravy a odstraňovanie prekážok v kľúčových sieťových infraštruktúrach
8. Podpora udržateľnosti a kvality zamestnanosti a mobility pracovnej sily
9. Podpora sociálneho začlenenia, boj proti chudobe a akejkoľvek diskriminácii
10. Investovanie do vzdelania, školení a odbornej prípravy, ako aj zručností a celoživotného vzdelávania
11. Posilnenie inštitucionálnych kapacít orgánov verejnej správy a zainteresovaných strán a efektivity verejnej správy Slovenská republika bude v programovom období 2014 - 2020 čerpať



Európske štrukturálne a investičné fondy (ďalej len „EŠIF“) prostredníctvom operačných programov v rámci Cieľa Investovanie do rastu a zamestnanosti a v rámci Cieľa Európska územná spolupráca.

Tabuľka 41 Schéma prepojenia prioritných oblastí PHSR Víťazovce a tematických cieľov EK

Prioritné oblasti podpory	Tematické ciele EK
Rozvoj činností a služieb obyvateľstvu	TC: 2. Zlepšenie prístupu k informáciám a komunikačným technológiám a zlepšenie ich využívania TC: 3. Zvýšenie konkurencieschopnosti MSP, sektora poľnohospodárstva (v prípade EPFRV) a sektora rybníctva akvakultúry (v prípade ENRF) TC: 9. Podpora sociálneho začleňovania a boj proti chudobe TC: 8. Podpora udržateľnosti a kvality zamestnanosti a mobility pracovnej sily
Rozvoj infraštruktúry a občianskej vybavenosti	TC: 4. Podpora prechodu na nízkouhlíkové hospodárstvo vo všetkých sektoroch TC: 5. Podpora prispôsobovania sa zmenám klímy, predchádzania a riadenia rizika TC: 6. Ochrana životného prostredia a presadzovanie efektívnosti využívania zdrojov TC: 7. Podpora udržateľnej dopravy a odstraňovanie prekážok v kľúčových sieťových infraštruktúrach
Podpora kultúry, športu a aktivít pre voľný čas	TC: 9. Podpora sociálneho začleňovania a boj proti chudobe

Zdroj: vlastné spracovanie

Tabuľka 42 Schéma prepojenia prioritných oblastí PHSR Víťazovce a strategických cieľov a opatrení VUC PSK

Prioritné oblasti podpory	Strategické ciele PHSR VUC	Opatrenia PHSR VUC
Rozvoj činností a služieb obyvateľstvu	I. Zvýšenie inovačného potenciálu a ekonomickej efektívnosti podnikania v kraji II. Skvalitnenie životných podmienok obyvateľov v kraji a rozvoj inkluzívnej občianskej spoločnosti	I.1 - 1.4 Podpora podnikania na vidieku I.1 – 1.3 Rozvoj cestovného ruchu ako významného sektora ekonomiky kraja II.2 – 2.2 Zvyšovanie dostupnosti sociálnych služieb odkázaným osobám II.2 – 2.3 Podpora aktivizácie občanov v oblasti zvyšovania kvality života, obnovy pracovných návykov,



		rozvoja kultúrneho bohatstva, sociálnej inklúzie II.1 – 1.1 Podpora dobudovania chýbajúcich zariadení predprimárneho vzdelávania
Rozvoj infraštruktúry a občianskej vybavenosti	I. Zvýšenie inovačného potenciálu a ekonomickej efektívnosti podnikania v kraji III. Ochrana ŽP a zdravia človeka a efektívnejšie využívanie prírodných zdrojov pre zabezpečenie udržateľného rozvoja územia	I.2 - 2.1 Optimalizácia dopravnej infraštruktúry pre lepšiu obslužnosť územia III.1 - 1.4 Zvýšenie miery separovania a zhodnocovania odpadov
Podpora kultúry, športu a aktivít pre voľný čas	II. Skvalitnenie životných podmienok obyvateľov v kraji a rozvoj inkluzívnej občianskej spoločnosti	II. 3 - 3.3. Podpora zabezpečenia bezpečnosti obyvateľov a bývania

Zdroj: vlastné spracovanie



8 ZÁVER

Záverečná časť dokumentu obsahuje informáciu o schválení a zverejnení PHSR obce Vítazovce. Program hospodárskeho rozvoja a sociálneho rozvoja obce Vítazovce na roky 2016-2023 schválilo Obecné zastupiteľstvo vo Vítazovciach na svojom 12. riadnom zasadnutí dňa 12.9.2016 uznesením číslo 12.

Schválený PHSR obce Vítazovce na roky 2016 - 2023 bude zverejnený na internetovej stránke obce: www.vitazovce.ocu.sk

Schválenie Programu hospodárskeho rozvoja a sociálneho rozvoja obce Vítazovce na roky 2016 – 2023 s výhľadom do roku 2025

Dokument	Názov: Program hospodárskeho rozvoja a sociálneho rozvoja obce Vítazovce na roky 2016 – 2023 s výhľadom do roku 2025
	Dokument bol spracovaný v súlade s platnou legislatívou - podľa zákona NR SR č. 309/2014 Z. z. o podpore regionálneho rozvoja, ktorým sa mení a dopĺňa zákon č. 539/2008 Z. z., a na základe platnej Metodiky na spracovanie programu hospodárskeho rozvoja a sociálneho rozvoja obce, verzia 2.0.
Spracovanie	Forma spracovania: úplné spracovanie externou spoločnosťou
	Obdobie spracovania: podľa podpísanej zmluvy
	Za riadenie procesu zodpovedal starosta obce a dodávateľ.
Prerokovanie	Verejné pripomienkovanie
	Posudzovanie SEA
Schválenie	Návrh na uznesenie zastupiteľstva: „Obecné zastupiteľstvo vo Vítazovciach schvaľuje Program hospodárskeho rozvoja a sociálneho rozvoja obce Vítazovce na roky 2016 – 2023 s výhľadom do roku 2025“